

# DOCUMENT ÚNIC DE PROTECCIÓ CIVIL MUNICIPAL DE CASTELLAR DE LA RIBERA


*Risc territorial bàsic, risc d'emergències per  
pandèmies, risc per incendis forestals, risc per  
inundacions, risc per nevades i risc per ventades*

VERSIÓ PÚBLICA

Setembre 2024

**Promotor:**

**Ajuntament de Castellar de la  
Ribera**



**Redactor:**



# ÍNDEX

<b>1</b>	<b>DOCUMENT 1. GENERALITATS I ORGANITZACIÓ MUNICIPAL.....</b>	<b>4</b>
1.1	INTRODUCCIÓ, NORMATIVA I DISPOSICIONS LEGALS.....	4
1.2	DADES GENERALS DEL MUNICIPI .....	5
1.2.1	<i>IDENTIFICACIÓ DEL MUNICIPI</i> .....	5
1.2.2	<i>SITUACIÓ GEOGRÀFICA</i> .....	5
1.2.3	<i>DADES DE POBLACIÓ</i> .....	6
1.2.4	<i>INFRASTRUCTURES I VIES DE COMUNICACIÓ</i> .....	7
1.2.5	<i>SERVEIS BÀSICS</i> .....	10
1.2.6	<i>CLIMATOLOGIA</i> .....	11
1.2.7	<i>OROGRAFIA I HIDROLOGIA</i> .....	12
1.3	ORGANITZACIÓ MUNICIPAL DE PROTECCIÓ CIVIL .....	14
1.3.1	<i>ESTRUCTURA, FUNCIONS I RESPONSABILITATS</i> .....	14
1.3.2	<i>CENTRES DE COORDINACIÓ</i> .....	20
1.4	PROGRAMA I PROCEDIMENT D'IMPLANTACIÓ, SIMULACRES, MANTENIMENT, REVISIÓ I ACTUALITZACIÓ.....	22
1.4.1	<i>PROGRAMA DE LA IMPLANTACIÓ DEL PLA</i> .....	22
1.4.2	<i>MANTENIMENT DEL PLA</i> .....	23
1.4.3	<i>PROGRAMA D'EXERCICIS I SIMULACRES</i> .....	23
1.5	BASES PER AL PLA DE RECUPERACIÓ PREVIST A L'ARTICLE 31 DE LA LLEI 4/1997 .....	29
<b>2</b>	<b>DOCUMENT 2. ANÀLISI DEL RISC .....</b>	<b>32</b>
2.1	RISC TERRITORIAL.....	32
2.1.1	<i>PERILL PER CALOR I FRED INTENS</i> .....	37
2.1.2	<i>PERILL PER TALL DE SUBMINISTRAMENTS BÀSICS</i> .....	37
2.1.2	<i>PERILL PER ACTES EN ZONES PÚBLICA CONCURRÈNCIA</i> .....	37
2.2	RISCOS ESPECIALS.....	38
2.2.1	<i>PERILL D'EMERGÈNCIES PER PANDÈMIES</i> .....	39
2.2.2	<i>PERILL PER INCENDI FORESTAL. INFOCAT</i> .....	39
2.2.3	<i>PERILL D'INUNDACIONS. INUNCAT</i> .....	41
2.2.4	<i>PERILL DE NEVADES. NEUCAT</i> .....	43
2.2.5	<i>PERILL PER VENTADES: VENTCAT</i> .....	44
2.3	RISCOS ESPECÍFICS .....	44
<b>3</b>	<b>DOCUMENT 3. VULNERABILITAT MUNICIPAL .....</b>	<b>45</b>
3.1	ÀREES O SECTORS D'AFECTACIÓ.....	45
3.1.1	<i>RISC TERRITORIAL</i> .....	45
3.1.2	<i>RISC ESPECIAL</i> .....	46
3.1.3	<i>RISC ESPECÍFIC</i> .....	50
3.2	ELEMENTS VULNERABLES .....	51
3.2.1	<i>RISC TERRITORIAL</i> .....	51
3.2.2	<i>RISC ESPECIAL</i> .....	60
3.2.3	<i>RISC ESPECÍFIC</i> .....	76
<b>4</b>	<b>DOCUMENT 4. PROCEDIMENTS OPERATIUS PER RISC.....</b>	<b>77</b>
4.1	PROCEDIMENT OPERATIU .....	77
4.1.1	<i>CRITERIS D'ACTIVACIÓ. NIVELLS</i> .....	77
4.1.2	<i>TASQUES PREVENTIVES I OPERATIVES ASSOCIADES A CADASCUN DELS NIVELLS</i> .....	78
4.1.3	<i>AVISOS: ORGANITZACIÓ, SISTEMES I RECORREGUTS D'AVÍS</i> .....	90

4.2	PROCEDIMENTS DE RELACIÓ I D'INTEGRACIÓ AMB ELS PLANS D'ÀMBIT SUPERIOR .....	92
4.3	MESURES DE PROTECCIÓ A LA POBLACIÓ .....	94
4.3.1	<i>SUSPENSIO O LIMITACIO PREVENTICA D'ESDEVENIMENTS O ACTIVITATS .....</i>	<i>94</i>
4.3.2	<i>CONTROL D'ACCESOS .....</i>	<i>94</i>
4.3.3	<i>CONFINAMENT .....</i>	<i>95</i>
4.3.4	<i>EVACUACIO .....</i>	<i>95</i>
4.4	CENTRES D'ACOLLIDA. TIPOLOGIA .....	96
<b>5</b>	<b>DOCUMENT 5. FITXES D'ACTUACIÓ .....</b>	<b>97</b>
<b>6</b>	<b>DOCUMENT 6. DIRECTORI TELEFÒNIC I CATÀLEG DE MITJANS I RECURSOS .....</b>	<b>105</b>
6.1	DIRECTORI TELEFÒNIC .....	105
6.1.1	<i>ORGANIGRAMA MUNICIPAL DE L'EMERGÈNCIA .....</i>	<i>105</i>
6.1.2	<i>CENTRES DE COORDINACIÓ I SERVEIS D'EMERGÈNCIA .....</i>	<i>108</i>
6.1.3	<i>ELEMENTS VULNERABLES.....</i>	<i>109</i>
6.1.4	<i>CENTRES D'ACOLLIDA .....</i>	<i>109</i>
6.1.5	<i>MITJANS DE COMUNICACIÓ LOCAL.....</i>	<i>109</i>
6.1.6	<i>MUNICIPIS VEÏNS.....</i>	<i>110</i>
6.2	CATÀLEG DE MITJANS I RECURSOS.....	111
6.2.1	<i>MITJANS I RECURSOS DE L'AJUNTAMENT .....</i>	<i>111</i>
6.2.2	<i>XARXA D'HIDRANTS MUNICIPAL .....</i>	<i>111</i>
6.2.3	<i>ASSOCIACIONS I GRUPS VOLUNTARIS LOCALS .....</i>	<i>111</i>
6.2.4	<i>PARTICULARS.....</i>	<i>111</i>
6.2.5	<i>SERVEIS BÀSICS.....</i>	<i>111</i>
6.2.6	<i>SERVEIS SANITARIS.....</i>	<i>112</i>
6.3	CRITERIS D'ACTIVACIÓ CONCRETS PER RISCOS TERRITORIALS I ESPECIALS.....	113
<b>7</b>	<b>DOCUMENT 7. CARTOGRAFIA BÀSICA I ESPECÍFICA (PER A CADA RISC) .....</b>	<b>122</b>
<b>8</b>	<b>ANNEXOS .....</b>	<b>128</b>
8.1	ANNEX I. MODELS DE DECLARACIÓ D'ACTIVACIÓ I ALTRES COMUNICATS I DISPOSICIONS .....	128
8.2	ANNEX II. CONSELLS D'AUTOPROTECCIÓ PEL RISC .....	132
8.3	ANNEX III. ACTUACIÓ EN CAS D'EMERGÈNCIES PER PANDÈMIES .....	138

# **1 DOCUMENT 1. GENERALITATS I ORGANITZACIÓ MUNICIPAL**

## **1.1 INTRODUCCIÓ, NORMATIVA I DISPOSICIONS LEGALS**

El Document Únic de Protecció Civil Municipal és el document que estableix el marc orgànic i funcional previst per a un municipi, amb l'objecte de prevenir i controlar els riscos sobre les persones i els béns i donar resposta adequada a les possibles situacions d'emergència del municipi, sota responsabilitat del titular del pla i garantint la integració d'aquestes actuacions amb el sistema autonòmic de protecció civil.

Degut a què Castellar de la Ribera és una població afectada per diversos riscos naturals com incendis forestals, episodis d'inundacions, neu, vent, d'acord amb la Llei 4/97 de protecció civil de Catalunya, l'Ajuntament resta obligat a elaborar i implantar el Document Únic de Protecció Civil Municipal (DUPROCIM), del qual aquest document n'és la base.

D'altra banda, el Document Únic de Protecció Civil Municipal, s'ha realitzat, a banda del Decret 155/2014, de 25 de novembre, pel qual s'aprova el contingut mínim per a l'elaboració i homologació dels plans de protecció civil municipal i s'estableix el procediment per a la seva tramitació conjunta, d'acord amb les disposicions legals, Plans d'emergència i normativa que es descriu a continuació:

A nivell municipal:

- *El municipi de Castellar de la Ribera no té cap pla d'actuació municipal homologat actualment per la Comissió de protecció civil de Catalunya.*

A nivell autonòmic

- *Decret 161/1995, de 16 de maig, pel qual s'aprova el Pla de protecció civil de Catalunya (PROCICAT).*
- *ACORD GOV/114/2022, de 31 de maig, pel qual s'aprova la revisió del Pla territorial de protecció civil de Catalunya (PROCICAT).*
- *Acord GOV/58/2022, de 29 de març, pel qual s'aprova el Pla Especial d'Emergències per Pandèmies.*
- *Acord GOV/71/2024, de 26 de març, pel qual s'aprova la revisió del Pla especial d'emergències per incendis forestals de Catalunya (INFOCAT).*
- *Acord GOV/14/2015, de 10 de febrer, pel qual s'aprova la revisió del Pla especial d'emergències per inundacions de Catalunya (INUNCAT).*
- *Acord GOV/207/2023, de 10 d'octubre, pel qual s'aprova la revisió del Pla especial d'emergències per nevades a Catalunya (NEUCAT).*
- *Acord GOV/115/2017, de 1 d'agost, pel qual s'aprova el Pla especial d'emergències per risc de vent a Catalunya (VENTCAT).*

## 1.2 DADES GENERALS DEL MUNICIPI

### 1.2.1 IDENTIFICACIÓ DEL MUNICIPI

<b>NOM MUNICIPI</b>	Castellar de la Ribera
<b>COMARCA</b>	Solsonès
<b>PROVÍNCIA</b>	Lleida

	<b>SUPERFÍCIE TOTAL*</b>	<b>POBLACIÓ**</b>	<b>DENSITAT POBLACIÓ</b>
<b>CASTELLAR DE LA RIBERA (disseminat)</b>	60,078 km <sup>2</sup>	39 habitants	0,65 hab./km <sup>2</sup>
<b>CEURÓ (disseminat)</b>	0,005 km <sup>2</sup>	32 habitants	6.400 hab./km <sup>2</sup>
<b>CLARÀ (disseminat)</b>	0,032 km <sup>2</sup>	66 habitants	2.062,5 hab./km <sup>2</sup>
<b>PAMPA (disseminat)</b>	0,005 km <sup>2</sup>	5 habitants	1.000 hab./km <sup>2</sup>
<b>TOTAL</b>	60,12 km <sup>2</sup>	142 habitants	2,36 hab./km <sup>2</sup>

\*Dades de superfície extretes a partir de les dades de superfície total respecte a la superfície dels nuclis de població del municipi de Castellar de la Ribera, en base a la Cartografia de l'ICGC (Institut Cartogràfic i Geològic de Catalunya).

\*\*Dades de població d'acord amb l'informe IDESCAT 2023.

IDESCAT considera totes les entitats singulars com a disseminats. A efectes pràctics, es considera el nucli de Castellar de la Ribera com a nucli de població principal.

### 1.2.2 SITUACIÓ GEOGRÀFICA

	<b>TELÈFON AJUNTAMENT</b>	<b>TELÈFON POLICIA LOCAL</b>	<b>UBICACIÓ</b>
<b>Pinell de Solsonès</b>	973 48 39 22	<i>No en disposa</i>	S
<b>Olius</b>	973 48 17 00	<i>No en disposa</i>	E
<b>Lladurs</b>	973 48 15 55	<i>No en disposa</i>	NE
<b>Odèn</b>	973 48 17 00	<i>No en disposa</i>	N
<b>Bassella</b>	973 46 27 24	<i>No en disposa</i>	W

	<b>SUPERFÍCIE</b>
<b>TOTAL</b>	60,12 km <sup>2</sup>
<b>URBANA</b>	1,14 km <sup>2</sup>
<b>FORESTAL</b>	44,32 km <sup>2</sup>
<b>AGRÍCOLA</b>	14,66 km <sup>2</sup>

\*Superfícies obtingudes a partir dels percentatges d'usos del sòl de l'Inventari Ecològic Forestal de Catalunya (CREAF). Informació de la coberta de sòl a la Regió Forestal IV de la Comarca del Solsonès.

### 1.2.3 DADES DE POBLACIÓ

<b>DADES DE POBLACIÓ</b>	
<b>POBLACIÓ TOTAL</b>	142 habitants
<b>POBLACIÓ ESTACIONAL MITJANA (Turística)</b>	<b>272 habitants *</b>

\* Per al càlcul de la població estacional s'utilitzen com a dades de referència les dades de places turístiques (31) així com habitatges no principals (33) d'acord amb les dades de l'IDESCAT per a l'any 2022 i 2021 respectivament. D'aquesta forma, la població estacional es calcula:

- Un total de 33 habitatges no principals, amb un càlcul de 3 persones per habitatge, implica un total de 99 habitants (població estacional).
- Un total de 31 places turístiques, amb un càlcul de 1 persona per plaça, implica un total de 31 habitants (població estacional).

	<b>POBLACIÓ HABITUAL</b>	<b>POBLACIÓ ESTACIONAL (Turística)</b>
<b>DISSEMINAT CASTELLAR DE LA RIBERA</b>	39 habitants	272 habitants
<b>DISSEMINAT CEURÓ</b>	32 habitants	
<b>DISSEMINAT CLARÀ</b>	66 habitants	
<b>DISSEMINAT PAMPE</b>	5 habitants	
<b>TOTAL</b>	142 habitants	

**1.2.4 INFRAESTRUCTURES I VIES DE COMUNICACIÓ**

<b>INFRAESTRUCTURES I VIES DE COMUNICACIÓ</b>			
<b>CARRETERA / AUTOPISTA</b>	<b>TITULARITAT</b>	<b>PUNTS QUILOMÈTRICS (FRONTERERS)</b>	<b>PONTS I TÚNELS</b>
C-26	Generalitat de Catalunya	PK 87,8 - PK 98,4	Viaducte Cal Masover (UTM 367.401 X; 4.653.931 Y) Pontó 1 (UTM 365.155 X; 4.653.686 Y) Pontó 2 (UTM 367.792 X; 4.653.971 Y)
C-149a	Diputació de Lleida	PK 10,7 – PK 6	-

<b>CODI</b>	<b>NOM CAMÍ</b>	<b>PRIMARI<sup>1</sup> (&gt;6 m)</b>	<b>SECUNDARI (entre 3 i 6 m)</b>	<b>TERCIARI (&lt; 3 m)</b>
1	Camí de Pampa		X	
2	C-26 Ctra. Generalitat	-	-	-
3	Camí Tapies		X	
4	Camí Comardons		X	
5	Camí Vila Perdiguers		X	
6	Carretera Querol		X	
7	Camí Ribera Salada		X	

<sup>1</sup> Segons el Pla INFOCAT:

Camins primaris: camins que tenen una amplada mínima de 6 m i que permeten el pas creuat de vehicles de tipus bomba rural pesada (BRP).

Camins secundaris: camins i pistes forestals entre 3 i 6 m d'amplada amb sobre-amples disposats cada 100-150 m que permeten el pas creuat de vehicles de tipus bomba rural pesada (BRP).

Camins terciaris: camins i pistes forestals que no permeten el pas creuat de camions tipus BRP i que tampoc no disposen de sobre-amples cada 100-150 metres.

<b>CODI</b>	<b>NOM CAMÍ</b>	<b>PRIMARI<sup>1</sup> (&gt;6 m)</b>	<b>SECUNDARI (entre 3 i 6 m)</b>	<b>TERCIARI (&lt; 3 m)</b>
8	Camí Vilaprinjó		X	
9	Camí Casanova Vila		X	
10	Camí Masia del Camp		X	
11	Camí de Sant Joan de Ginestà		X	
12	Camí de Cal Jalmar		X	
13	Camí la Masia		X	
14	Camí Ceurò		X	
15	Serra de les Cases		X	
16	Camí Puitot		X	
17	Camí Villarò		X	
18	Camí Ginestar		X	
19	Camí Ginestà a Ceurò		X	
20	Camí de Clarà		X	
21	Camí del Noguè		X	
22	Serra de Sant Tirs		X	
23	Trinxera		X	
24	Camí Foradada		X	
25	Camí El Solà		X	
26	Camí Trinxera- Alserà		X	
27	Camí Alserà		X	
28	Camí Oriols		X	
29	Camí local social		X	
30	Camí Llort		X	
31	Camí local social-Serracases		X	
32	Camí Vilamosa		X	
33	Camí Les Berques		X	
34	Camí Coll		X	
35	Camí Junyent		X	
36	Camí Les Cases		X	
37	Camí Can Mas		X	

CODI	NOM CAMÍ	PRIMARI <sup>1</sup> (>6 m)	SECUNDARI (entre 3 i 6 m)	TERCIARI (< 3 m)
38	Camí La Llena		X	
39	Camí Vilaginès		X	
40	Camí Casagolda		X	
41	Camí Cal Sastre		X	
42	Camí Cal Sant Pare-Pujol		X	
43	Camí Cal Sastre-Pujol		X	
44	Camí Bajona		X	
45	Camí Pujol		X	
46	Camí Can Gaspà		X	
47	Camí Cal Fuster		X	
48	Camí Viladrich		X	
49	Camí Pi Viladrich		X	
50	Camí Pujantell		X	
51	Camí Els Apostols		X	
52	Camí Cal Badoc		X	
53	Camí Cal Cària-Pujantell		X	

LÍNIA DE FERROCARRIL	CARACTERÍSTIQUES	ESTACIONS	PONTS I TÚNELS (PUNT QUILOMÈTRIC)
<i>El municipi de Castellar de la Ribera no disposa de Línia de ferrocarril</i>			

TRANSPORT	CONTACTE	CARACTERÍSTIQUES
Línia d'autobús L0131	ALSA Alsina Graells 902 42 22 42	Autobús - Barcelona- Solsona-Andorra
Grup Casa Junyent S.L.	Santiago Casafont Bringues	Transport de mercaderies
Taxi	Taxi aeroport 673 51 42 25	Servei de taxi a diverses poblacions des de Castellar de la Ribera

TRANSPORT	CONTACTE	CARACTERÍSTIQUES
Taxi OBIOLS	Telèfon mòbil 686220384 (Joan) – Telèfon fix 973470513 joan-obiols@hotmail.com	Servei de taxi a diverses poblacions des de Castellar de la Ribera

### 1.2.5 SERVEIS BÀSICS

LÍNIA ELÈCTRICA	TENSIÓ	COMPANYIA	AFECTA LA MASSA FORESTAL? (S/N)
Línia 1. (travessa la zona nord del municipi)	Alta ( 110 kV)	Endesa	Sí

SUBESTACIONS ELÈCTRIQUES	COMPANYIA	CARACTERÍSTIQUES
El terme municipal de Castellar de la Ribera no disposa de subestacions elèctriques dins del seu territori		

TORRE DE TELECOMUNICACIONS	COMPANYIA	COORDENADES UTM		CARACTERÍSTIQUES
		X	Y	
TLC01	MOVISTAR	368.835	4.653.527	Estació telefonia mòbil propera al nucli urbà de Castellar de la Ribera, al Polígon 4 Parcel·la 26
TLC02	MOVISTAR	368.831	4.651.131	Estació telefonia mòbil situada al sud del municipi de Castellar de la Ribera al Polígon 6 Parcel·la 55

COMPANYIA AIGUA POTABLES	DADES DE CONTACTE
Mancomunitat d'abastament d'aigües del Solsonès	Carrer Nou, 20, 25280 Solsona 973 48 21 73

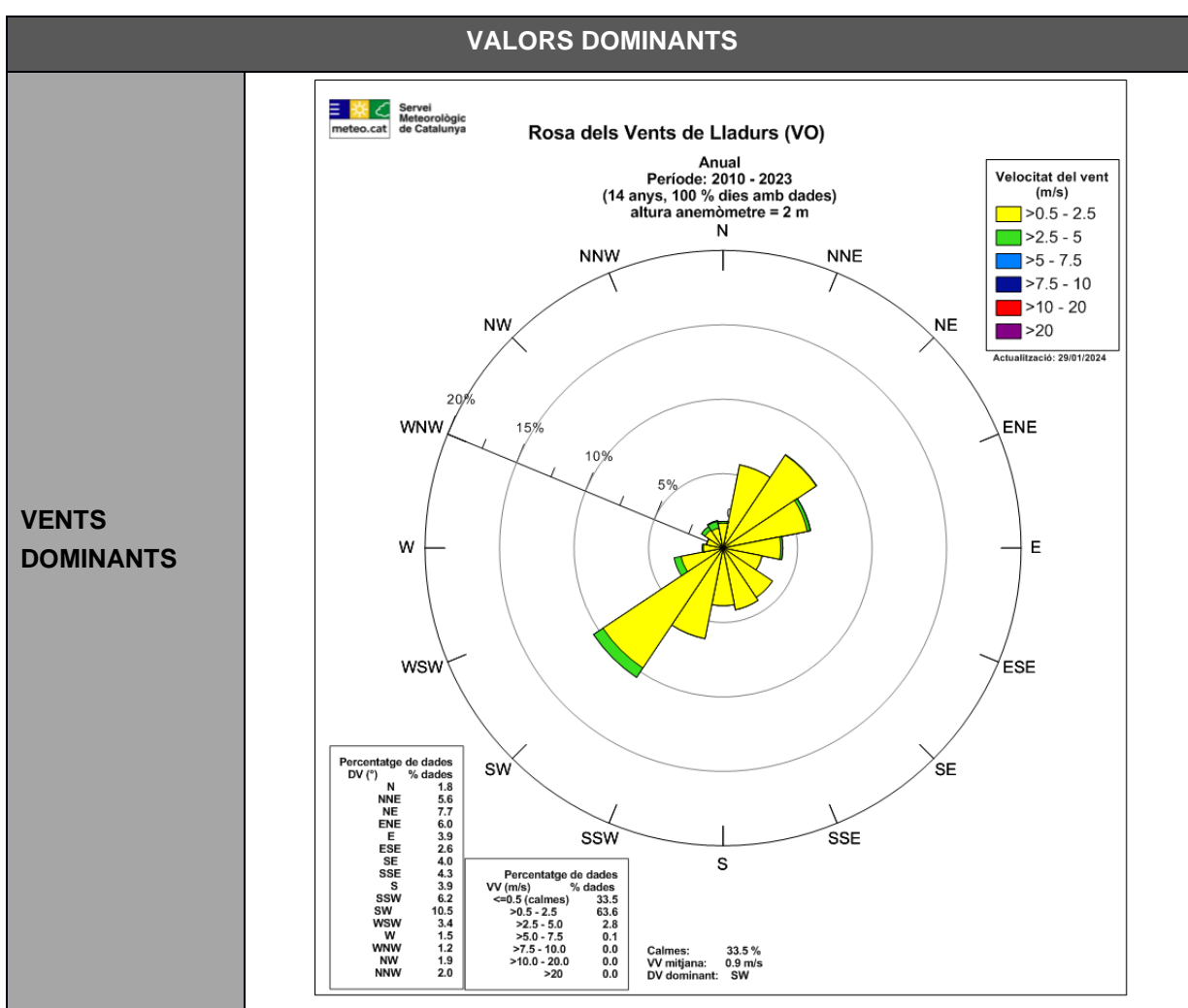
### 1.2.6 CLIMATOLOGIA

VALORS NORMALS MITJOS DE PRECIPITACIONS PERÍODE 2007-2016												
MES	GEN	FEB	MARÇ	ABR	MAIG	JUNY	JUL	AGO	SET	OCT	NOV	DES
L/M <sup>2</sup>	26,5	23,8	48,7	94,9	75,0	74,1	42,1	56,0	75,8	53,7	66,7	18,6

\*Dades extretes del Servei Meteorològic de Catalunya per al període 2007-2016 a l'estació de Lladurs.

VALORS NORMALS MITJOS DE TEMPERATURES PERÍODE 2007-2016												
MES	GEN	FEB	MARÇ	ABR	MAIG	JUNY	JUL	AGO	SET	OCT	NOV	DES
T <sup>°C</sup>	3,4	4,5	7,5	10,8	14,4	18,8	21,9	21,7	17,4	13,3	7,2	3,9

\*Dades extretes del Servei Meteorològic de Catalunya per al període 2007-2016 a l'estació de Lladurs.



<b>MESOS CÀLIDS</b>	Juliol i agost
<b>MESOS FREDS</b>	Gener, febrer i desembre
<b>MESOS PLUJOSOS</b>	Abril, maig, juny i setembre
<b>MESOS SECS</b>	Gener, febrer i desembre

\*Dades extretes del Servei Meteorològic de Catalunya per al període 2010-2023 a l'estació de Lladurs.

	LOCALITZACIÓ	CARACTERÍSTIQUES	ENLLAÇ WEB
<b>ESTACIÓ 1</b>	Lladurs	Data alta 05.05.1998 Altitud 785 m	<a href="https://www.meteo.cat/observacions/xema/dades?codi=VO&amp;dia=2021-07-13T09:30Z">https://www.meteo.cat/observacions/xema/dades?codi=VO&amp;dia=2021-07-13T09:30Z</a>

### 1.2.7 OROGRAFIA I HIDROLOGIA

DESCRIPCIÓ		
<b>ALTITUD MÀXIMA</b>	1027 m	
<b>ALTITUD MÀXIMA AMB POBLACIÓ / INFRAESTRUCTURES</b>	815 m	
<b>ALTITUD MÍNIMA</b>	475 m	
<b>ALTITUD MÍNIMA AMB POBLACIÓ / INFRAESTRUCTURES</b>	608 m	
<b>ALTITUD DEL NUCLI URBÀ</b>	657 m	
<b>RIUS</b>	Ribera Salada	Creua horitzontalment el municipi de Castellar de la Ribera i va paral·lel a la C-26
<b>TORRENTS PRINCIPALS</b>	Rasa del Villaró	Comunica amb la Ribera Salada
	Rasa de Trota	S'enllaça amb la Rasa de Vilatobà per desembocar a la Ribera Salada
	Rasa de Vilatobà	De poc recorregut, recull aigües de la Rasa de Trota i desemboca a la Ribera Salada
	Rasa de Cal Bernat	Comunica amb la Rasa del Villaró
	Rasa de les Grioles	Comunica amb la Rasa del Villaró

<b>DESCRIPCIÓ</b>		
	Barranc de Coscollola	Situat al nord del municipi, molt pròxim a Pampa surt del municipi cap a Oliana (oest)
	Torrent de la Vila	Travessa el municipi per la zona nord fins desembocar a la Ribera Salada
	Barranc de Querol	S'uneix amb el Barranc de la Ponça per desembocar a la Ribera Salada
	Barranc de la Ponça	S'uneix amb el Barranc de Querol per desembocar a la Ribera Salada
	Rasa de la Guineu	De poc recorregut, desemboca al Torrent de la Vila
	Torrent dels Llops	Situat a l'oest del municipi, desemboca a la Ribera Salada
	Rasa del Pujol	Situada al sud del municipi desemboca al Barranc de Pinell (Pinell del Solsonès)
	Barranc dels Apòstols	Al sud del municipi desemboca al barranc de Sant Tirs (Pinell del Solsonès)
	Rasa de Cal Fuster	Situada al sud del municipi desemboca al Barranc de Pinell (Pinell del Solsonès)
	Barranc de la Foradada	A l'oest del municipi desemboca a la Rasa del Pujol
<b>EMBASSAMENTS</b>	Petit embassament	Al barranc dels Apòstols

## 1.3 ORGANITZACIÓ MUNICIPAL DE PROTECCIÓ CIVIL

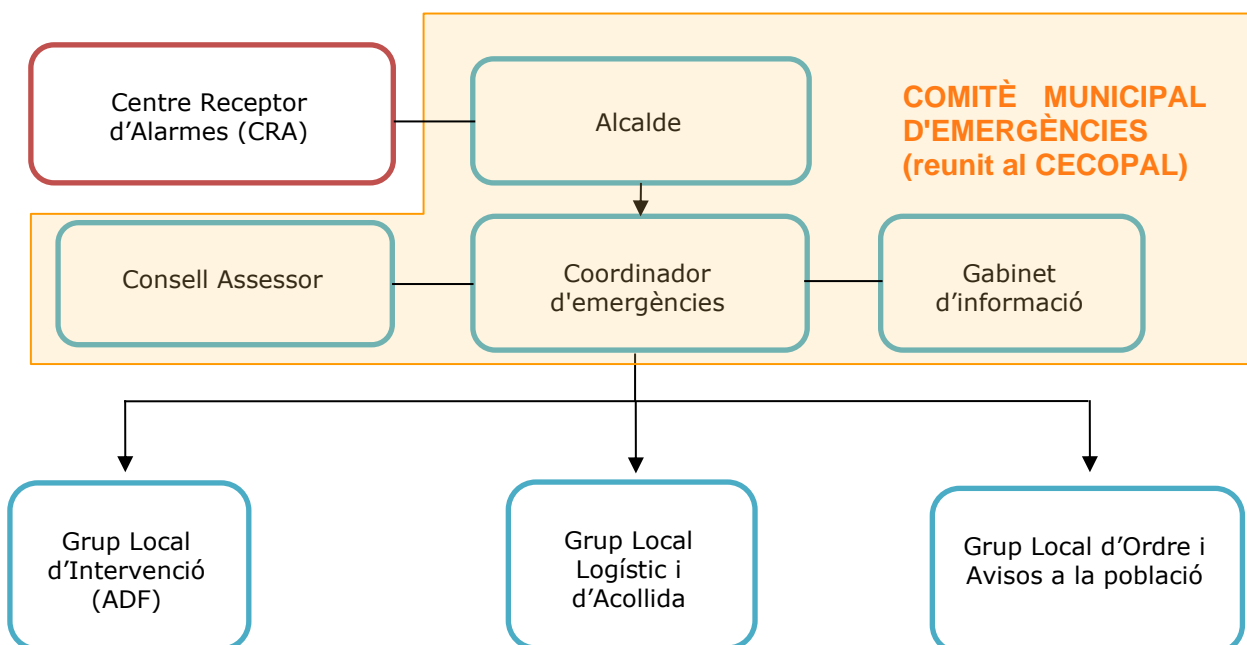
### 1.3.1 ESTRUCTURA, FUNCIONS I RESPONSABILITATS

L'organització municipal de protecció civil és el conjunt de persones encarregades de dur a terme la protecció civil del municipi, amb l'objectiu de fer front a les emergències que puguin sorgir dins del municipi per tal de salvar vides, protegir béns i el medi ambient.

L'estructura de l'organització municipal de protecció civil té com a punt més elevat de responsabilitat a l'alcalde/essa, que és l'autoritat de protecció civil d'àmbit municipal i, com a base de l'organització, es troben les diferents comissions i comitès encarregats de dur a terme les accions per tal d'aplicar correctament el Pla de Protecció Civil Municipal.

En aquest apartat es tracta doncs, de donar a conèixer les diferents figures dins de l'organització municipal de protecció civil tot explicant les seves funcions i responsabilitats.

**L'organigrama municipal en emergències segueix el següent patró:**



En resum, s'ha de realitzar una explicació de les funcions i responsabilitats del municipi i de les figures següents:

#### **Centre Receptor d'Alarmes (CRA)**

És el centre on es reben i des d'on es notifiquen els avisos d'emergència.

#### **Comitè municipal d'emergències:**

- Director del pla (alcalde o persona en qui delegui)
- Coordinador municipal de l'emergència

- Consell Assessor
- Gabinet d'informació municipal

Aquests òrgans es defineixen de la manera següent:

### **Alcalde**

L'alcalde del municipi és l'autoritat de protecció civil d'àmbit municipal, i per tant el director del Pla municipal de protecció civil o responsable municipal de l'emergència. Pot delegar les funcions de direcció del Pla al/a la tinent/a d'alcalde (o a altres regidors/es, si en manquen).

L'alcalde és el responsable màxim de l'elaboració, la implantació i l'execució del Pla de protecció civil municipal.

### **Consell Assessor Municipal**

Està presidit pel director del pla (alcalde o persona en qui delegui).

El Consell Assessor té per funcions:

- Assessorar el director del pla, l'alcalde/essa.
- Analitzar i valorar la situació, aportant-hi tota la informació i trametent les instruccions de l'alcalde/essa als seus respectius col·laboradors.
- Altres funcions específiques per a cada risc concret.

El Consell Assessor Municipal es compon de:

- Director del pla (alcalde o persona en qui delegui)
- El / La cap del Grup Local d'Ordre i Avisos a la Població
- El / La cap del Grup Local Logístic i d'Acollida
- El / La coordinador municipal de l'emergència
- Altres en funció del risc a criteri del director del Pla, en general tots els regidors i/o tècnics implicats en la resolució de l'emergència

## **GRUPS D'ACTUACIÓ LOCALS**

### **Grup Local d'Ordre i Avisos a la Població**

Composició:

Poden formar-ne part la policia local (també inclou guàrdies, vigilants, agents, algtzirs o similars, tenint en compte els límits de les seves funcions) i la guàrdia urbana.

Les funcions d'avisos són:

- Avisar a la població afectada que estigui en les zones de risc de l'emergència i especialment als elements vulnerables.
- Transmetre la informació de les mesures a adoptar per part de la població.

Les funcions d'ordre són:

- Coordinar i executar les tasques d'allunyament, evacuació o confinament de la població i dels elements vulnerables.
- Garantir la seguretat ciutadana a la zona de risc.
- Controlar els accessos a la zona de risc.
- Realitzar la vigilància viària a la zona d'emergència, efectuant el control del trànsit d'accés dels components dels grups d'emergència.
- Guiar els actuants cap al Centre de Comandament Avançat (CCA) i a l'Àrea sanitària.

El grup local d'ordre i avisos a la població s'integra en el grup d'ordre del pla autonòmic que estigui activat, i les seves funcions s'han de fer de manera coordinada amb el grup d'ordre del pla autonòmic a través del seu coordinador operatiu.

### **Grup Local d'Intervenció (només incendis forestals)**

Les seves funcions són:

- Assessorar tècnicament als diferents cossos d'emergència sobre l'actuació en front de l'emergència.
- Donar recolzament a les tasques necessàries per a prevenir i controlar les emergències.
- Donar recolzament a les tasques de rescat i salvament de persones i béns.
- Informar el coordinador del CCA i atendre les seves instruccions.

El grup local d'intervenció s'integra en el grup d'intervenció del pla autonòmic que estigui activat, i les seves funcions s'han de fer de manera coordinada amb el grup d'intervenció del pla autonòmic a través del seu coordinador operatiu.

### **Grup Local Sanitari**

*Degut a la seva capacitat organitzativa, el municipi de Castellar de la Ribera no disposa de Grup Local Sanitari.*

### **Grup Local Logístic i d'Acollida**

- Proporcionar i gestionar els serveis bàsics municipals.
- Preparar els centres d'acollida i gestionar-los per tal que es pugui acollir a la població.
- Donar allotjament, proveïment d'aliments, control i serveis socials a les persones afectades.

- Subministrar tots els materials o combustibles que es necessitin.
- Rebre el voluntariat ocasional.
- Específiques per al risc de nevades i allaus:
- Coordinar les tasques de neteja de la xarxa viària establint prioritats d'actuació per tal de minimitzar les situacions de risc i que els Grups d'Actuació puguin complir les seves missions.
- Preveure el material necessari per minimitzar les conseqüències de l'emergència (fundents, maquinària, material lleuger i pesant de treball i transport...).
- Donar suport tècnic al personal dels vehicles desviats als aparcaments.
- Donar suport al grup sanitari en el transport de persones que necessiten atenció sanitària (per exemple: persones que han d'anar a l'hospital a fer diàlisi).

El grup local logístic i d'acollida s'integra en el grup d'atenció i logístic del pla autonòmic que estigui activat, i les seves funcions s'han de fer de manera coordinada amb el grup d'atenció i logístic del pla autonòmic a través del seu coordinador operatiu.

### **Coordinador municipal de l'emergència**

És la figura que fa de vincle entre l'alcalde/essa i els diferents grups d'emergència, essent el màxim responsable del Consell Assessor. És el responsable de comunicar amb els diferents grups d'emergència municipal i de controlar que tot es fa segons el previst, a més de suplir a l'alcalde/essa en cas que fos necessari, amb una disponibilitat de 24 hores al dia.

Les seves funcions són:

- Coordinar l'emergència.
- Comunicar amb tots els grups d'emergència municipal.
- Rebre comunicacions del CRA.
- Assessorar l'alcalde/essa.
- Controlar la situació i evolució de l'emergència i supervisar les accions dels diferents grups d'emergència.

### **Representant municipal al pla de la Generalitat**

El municipi ha de designar una persona de perfil directiu perquè es pugui integrar al Comitè d'Emergències del pla de protecció civil de la Generalitat de Catalunya quan així es requereixi per part de la seva direcció. La seva funció serà donar informació a la direcció del pla de protecció civil de la Generalitat de forma directa. Pot ser requerit a desplaçar-se físicament si així ho considera el director del pla de protecció civil de la Generalitat.

**Gabinet d'Informació Municipal**

El Gabinet d'Informació Municipal és l'òrgan responsable de donar la informació en el moment de l'emergència.

Les seves funcions són:

- Aplegar informació sobre l'emergència
- Transmetre (o difondre) la informació generada dins el Comitè d'Emergències a la població en general i a les persones directament o indirectament afectades

<b>ORGANITZACIÓ MUNICIPAL DE PROTECCIÓ CIVIL</b>		
<b>CÀRREC OPERATIU</b>	<b>CÀRREC HABITUAL</b>	<b>NÚMERO DE FITXA D'ACTUACIÓ</b>
<b>Centre Receptor d'Alarmes</b>	<b>Responsable horari laboral:</b> Ajuntament de Castellar de la Ribera <b>Responsable 24h:</b> Alcaldessa, Governació, Obres i Camins, Representació al Consell d'Alcaldes i Consell Comarcal (si és el cas)	<b>1</b>
<b>Responsable emergència municipal</b>	<b>Responsable:</b> Alcaldessa, Governació, Obres i Camins, Representació al Consell d'Alcaldes i Consell Comarcal (si és el cas) <b>Substituta:</b> Tinent d'Alcaldia, Joventut, Esports i Representant al Consell de Dones	<b>2</b>
<b>Coordinador municipal de l'emergència</b>	<b>Responsable:</b> Alcaldessa, Governació, Obres i Camins, Representació al Consell d'Alcaldes i Consell Comarcal (si és el cas) <b>Substituta:</b> Tinent d'Alcaldia, Joventut, Esports i Representant al Consell de Dones	<b>3</b>
<b>Representant municipal al pla de la Generalitat</b>	Regidora Ensenyament, Sanitat, Mancomunitat d'Aigües, Representat al Centre Sanitari i Consell Supramunicipal de Serveis Socials	<b>4</b>
<b>Cap del Gabinet d'informació municipal</b>	<b>Responsable:</b> Alcaldessa, Governació, Obres i Camins, Representació al Consell d'Alcaldes i Consell Comarcal (si és el cas) <b>Substituta:</b> Tinent d'Alcaldia, Joventut, Esports i Representant al Consell de Dones	<b>5</b>
<b>Cap del Grup local d'intervenció (només incendis forestals)</b>	<b>Responsable:</b> Membre ADF <b>Substituta:</b> Membre ADF	<b>6</b>

ORGANITZACIÓ MUNICIPAL DE PROTECCIÓ CIVIL		
CÀRREC OPERATIU	CÀRREC HABITUAL	NÚMERO DE FITXA D'ACTUACIÓ
Cap del Grup local sanitari	<i>No es constitueix</i>	-
Cap del Grup local logístic i d'acollida	<p><b>Responsable:</b> Regidor Hisenda, Turisme, Cultura i Representat al Consell de la Gent Gran</p> <p><b>Substituta:</b> Tinent d'Alcaldia, Joventut, Esports i Representant al Consell de Dones</p>	7
Cap del Grup local d'ordre i avisos a la població	<p><b>Responsable:</b> Regidor de Seguretat i Prevenció, Agricultura, Medi Natural i Representant ADF</p> <p><b>Substituta:</b> Regidora Ensenyament, Sanitat, Mancomunitat d'Aigües, Representat al Centre Sanitari i Consell Supramunicipal de Serveis Socials.</p>	8

### 1.3.2 CENTRES DE COORDINACIÓ

#### » Centres de recepció d'alarmes (CRA)

CRA	
<b>Lloc</b>	<b>Ajuntament de Castellar de la Ribera</b> Oficina d'Atenció Ciutadana (horari laboral) <b>Alcaldessa (24h)</b>
<b>Adreça</b>	Ctra. Solsona a Bassella, km 10,5 25289 Castellar de la Ribera (Lleida)
<b>Telèfon</b>	Oficina d'Atenció Ciutadana (horari laboral) 973 481 640 <b>Alcaldessa (24h)</b> <i>Confidencial</i>
<b>Correu electrònic</b>	<a href="mailto:ajuntament@castellaribera.ddl.net">ajuntament@castellaribera.ddl.net</a>
<b>Altres comunicacions (RESCAT)</b>	Pàgina web de l'ajuntament: <a href="http://castellaribera.ddl.net/">http://castellaribera.ddl.net/</a> Xarxa RESCAT: WhatsApp Instagram
<b>Protocols, fitxes d'actuació, etc.</b>	Document 6: Directori telefònic Document 7: Cartografia

El CRA és un centre que ha d'estar operatiu 24 hores al dia, 365 dies a l'any. En cas que no sigui possible, aquestes funcions seran dutes a terme per l'alcalde/essa o persona en qui delegui.

#### **Funcions**

- Notificar qualsevol alarma al 112 i al CECAT.
- Rebre la notificació de l'alarma i trametre-la.
- Valorar, segons el protocols establerts, la importància de l'alarma.
- Posar en marxa el avisos d'activació del Pla de protecció civil municipal.
- Informar-se, en els primers moments, de la marxa de l'emergència.
- Establir contacte amb el coordinador municipal de l'emergència o l'alcalde/essa.

» **Centres de Coordinació Operativa Local (CECOPAL)**

CECOPAL	
Lloc	<b>Ajuntament de Castellar de la Ribera</b> Sala de Plens de l'ajuntament
Adreça	Ctra. Solsona a Bassella, km 10,5 25289 Castellar de la Ribera (Lleida)
Telèfon	973 481 640
Correu electrònic	<a href="mailto:ajuntament@castellarribera.ddl.net">ajuntament@castellarribera.ddl.net</a>
Recursos	Dependències diverses Ordinadors Mitjans de comunicació fixes Personal de l'ajuntament
Altres comunicacions	Web municipal: <a href="http://castellarribera.ddl.net/">http://castellarribera.ddl.net/</a> WhatsApp Instagram

**Funcions**

- És el centre de coordinació municipal, que realitza les accions determinades pel director del Pla. Des d'aquí es dirigeix i es coordinen les actuacions dels diversos serveis relacionats amb el Pla.
- Mantenir contacte directe i continu amb el Centre de Coordinació Operativa de Catalunya CECAT.
- Notificar als grups operatius i al CECAT l'activació i la desactivació del Pla de protecció civil municipal.
- Facilitar, si s'escau, la informació a la població del municipi, amb els mitjans oportuns, segons les circumstàncies del risc i l'evolució de la situació de l'emergència.
- Mobilitzar i assegurar la transmissió de la informació i les ordres als grups operatius municipals decidides per la direcció del Pla, així com activar els mitjans i recursos municipals necessaris.
- Canalitzar l'ordre de l'autoritat de protecció civil municipal de prestació de serveis personals i la requisita, la intervenció o l'ocupació temporal i transitòria dels béns necessaris per afrontar les situacions d'emergència.
- Donar suport als mitjans d'emergències, de seguretat i als serveis especialitzats aliens que intervinguin en el municipi sota l'estructura del Pla activat.

## 1.4 PROGRAMA I PROCEDIMENT D'IMPLANTACIÓ, SIMULACRES, MANTENIMENT, REVISIÓ I ACTUALITZACIÓ

### 1.4.1 PROGRAMA DE LA IMPLANTACIÓ DEL PLA

A continuació es realitza una proposta d'implantació del Pla. Recordar que l'Alcalde/essa serà el responsable de que aquesta implantació es porti a terme.

IMPLANTACIÓ DEL PLA			
DATA	TIPUS	RISC/OS	ADREÇAT A
Periòdic anual: 1r trimestre	Reunió de coordinació i simulacre de despatx: Repàs del manual d'actuació	Tots els riscos	Organigrama municipal d'emergència
Periòdic anual: 2n trimestre	Sessió periòdica el segon trimestre de cada any. Sessions obertes a la població.	INFOCAT	Població en àrees vulnerables
Periòdic anual: 3r trimestre	Sessió periòdica el tercer trimestre de cada any. Sessions obertes a la població. Enviament massiu d'informació.	INUNCAT i VENTCAT	Població en àrees vulnerables
Periòdic anual: 4t trimestre	Sessió periòdica el quart trimestre de cada any.	NEUCAT i PANDEMIES	Població en àrees vulnerables

Es plantegen quatre sessions de formació i informació anuals. Per una banda, durant el primer trimestre de l'any es realitzaran les sessions formatives als membres de l'organigrama municipal d'emergència. D'altra banda, el 2n, 3r i 4t trimestre es realitzaran les sessions informatives a la població segons els riscos d'afectació.

**El municipi haurà de fer un recull de totes les actuacions que realitzi a nivell d'implantació**, aquest recull s'haurà de presentar en la propera revisió del pla detallades en el certificat d'implantació i haurà de descriure:

- Actuacions en l'entorn de la sensibilització a la població
- Xerrades
- Simulacres realitzats

### 1.4.2 MANTENIMENT DEL PLA

Es proposa una sèrie d'actuacions per al manteniment de la vigència del present pla.

- Durant el 1r trimestre de cada any es realitzarà una actualització de les dades de contacte de tots els elements vulnerables.
- Durant el 1r trimestre de cada any es reunirà l'organigrama municipal d'emergències i en cas necessari, es revisarà i es notificarà a protecció civil.
- En cas d'emergència, es realitzarà una avaluació de l'actuació de cada un dels membres de l'organigrama per tal de detectar deficiències en les fitxes d'actuació.

MANTENIMENT DEL PLA	
Data d'homologació:	
Data d'homologació de l'última revisió:	
Data de l'última actualització:	
Data de la propera revisió:	

### 1.4.3 PROGRAMA D'EXERCICIS I SIMULACRES

El programa d'implantació té diversos objectius, entre ells, la realització i avaluació de simulacres que validin el correcte funcionament del Pla de Protecció Civil Municipal.

Així mateix, és necessari programar els simulacres al llarg del temps amb l'objectiu de validar el correcte funcionament del pla durant la seva vigència i fins a la seva revisió i/o actualització.

**Realitzar els simulacres així com informar-ne als òrgans de les administracions competents és obligació de la persona responsable de la implantació del Pla com a responsable de protecció civil municipal.**

Els simulacres han de permetre verificar i comprovar:

- L'eficàcia de l'organització de resposta davant d'una emergència.
- La capacitat del personal adscrit a l'organització de resposta.
- L'entrenament del personal de l'ajuntament per fer front davant situacions d'emergència contemplades en el present pla.
- La suficiència, idoneïtat i disponibilitat dels recursos assignats.

- L'adequació dels procediments d'actuació.
- La validació del correcte funcionament del procediment de comunicació d'emergències.

La realització de simulacres té per objecte l'activació total o parcial de les accions contingudes en el document 4 de procediments operatius per risc.

De la mateixa manera, i tenint en compte que la DGPC de la Generalitat de Catalunya convoca els corresponents simulacres dels plans especials, quan un d'aquests simulacres afecti al municipi es podrà substituir pel simulacre anual programat.

Els exercicis a fer amb periodicitat mínima anual són:

<b>PROGRAMA D'EXERCICIS I SIMULACRES</b>			
<b>EXERCICI N°:</b>	Periòdic anual		
<b>DATA</b>	2n Trimestre	<b>HORA</b>	12:00h
<b>ESCENARI</b>			
A part dels simulacres que es puguin dur a terme al terme municipal de Castellar de la Ribera cal realitzar amb caràcter anual una trucada al CECAT mitjançant ambdós terminals de la Xarxa RESCAT que disposa el municipi.			
L'objectiu és validar tant les comunicacions internes com les comunicacions externes CECAT mitjançant la xarxa RESCAT i el telèfon 112. Es proposa realitzar-lo anualment el darrer trimestre.			

No és necessari enviar ni comunicar a la DGPC cap informació. La documentació generada ha de quedar a disposició de l'Ajuntament. Quan es revisi el DUPROCIM es demanarà a l'ajuntament un document amb els simulacres realitzats.

<b>PROGRAMA D'EXERCICIS I SIMULACRES</b>			
<b>EXERCICI N°:</b>	1 (Calor intens)		
<b>DATA</b>	3r trimestre any 1	<b>HORA</b>	
<b>ESCENARI</b>			
Onada de calor amb més de 4 dies de durada durant el mes d'agost.			
<b>ZONA INVOLUCRADA</b>			
Tot el municipi			
<b>CARACTERÍSTIQUES</b>			
Durant el període de risc s'ha de prestar especial atenció a persones vulnerables com ancians, persones obeses per major predisposició a patir malalties càrdio-respiratòries o cardiovasculars, persones amb malalties cròniques i infants.			
<b>VERIFICACIÓ I COMUNICACIÓ D'EXERCICI A ORGANISME OFICIAL COMPETENT:</b>			
Simulacre de despatx.			

**AVALUACIÓ**

Informe realitzat per un tècnic municipal. Tenir en compte les tasques preventives i operatives al del Document 4 per aquest risc.

<b>PROGRAMA D'EXERCICIS I SIMULACRES</b>			
<b>EXERCICI N°:</b>	<b>2 (Pandèmies)</b>		
<b>DATA</b>	<b>1er trimestre any 2</b>	<b>HORA</b>	
<b>ESCENARI</b>			
Hi ha hagut un brot de COVID19 a l'escola. El Departament de Salut ha notificat a l'ajuntament la presència de 6 casos confirmats i 15 de sospitosos. Es sol·licita a l'ajuntament la neteja i desinfecció de l'equipament i la vigilància de diferents restriccions dels ciutadans pel que fa a activitats i de lleure al municipi.			
<b>ZONA INVOLUCRADA</b>			
Escola. Àmbit familiar dels usuaris, personal laboral i àmbit familiar del personal laboral.			
<b>CARACTERÍSTIQUES</b>			
Brot de COVID a l'escola amb 6 casos confirmats i 10 sospitosos.			
<b>VERIFICACIÓ I COMUNICACIÓ D'EXERCICI A ORGANISME OFICIAL COMPETENT:</b>			
Simulacre de despatx.			
<b>AVALUACIÓ</b>			
Informe realitzat per un tècnic municipal. Tenir en compte les tasques preventives i operatives al del Document 4 per aquest risc.			

<b>PROGRAMA D'EXERCICIS I SIMULACRES</b>			
<b>EXERCICI N°:</b>	<b>3 (Incendi forestal)</b>		
<b>DATA</b>	<b>3r trimestre any 2</b>	<b>HORA</b>	
<b>ESCENARI</b>			
Incendi forestal provocat al Bos del Serra, al sud de la carretera C-26.			
<b>ZONA INVOLUCRADA</b>			
Sector del Bosc del Serra i l'Esponal.			
<b>CARACTERÍSTIQUES</b>			
Incendi a la massa forestal del Bosc del Serra. No es té constància d'afectació a les masies aïllades envoltades de massa forestal però la direcció de l'incendi les pot veure implicades.			
<b>VERIFICACIÓ I COMUNICACIÓ D'EXERCICI A ORGANISME OFICIAL COMPETENT:</b>			
Simulacre de despatx.			
<b>AVALUACIÓ</b>			
Informe realitzat per un tècnic municipal. Tenir en compte les tasques preventives i operatives al del Document 4 per aquest risc.			

<b>PROGRAMA D'EXERCICIS I SIMULACRES</b>			
<b>EXERCICI N°:</b>	<b>4 (Inundacions)</b>		
<b>DATA</b>	<b>1r trimestre any 3</b>	<b>HORA</b>	
<b>ESCENARI</b>			
Inundació a àrea catalogada com zona potencialment inundable.			
<b>ZONA INVOLUCRADA</b>			
Voltants de la Ribera Salada i cotes més baixes pròximes a la mateixa, així infraestructures properes.			
<b>CARACTERÍSTIQUES</b>			
Inundació de la zona de la Ribera Salada per pronòstic previ de pluges torrencials al municipi. Afectació a població i infraestructures situades al voltant de la zona.			
<b>VERIFICACIÓ I COMUNICACIÓ D'EXERCICI A ORGANISME OFICIAL COMPETENT:</b>			
Simulacre de despatx.			
<b>AVALUACIÓ</b>			
Informe realitzat per un tècnic municipal. Tenir en compte les tasques preventives i operatives al del Document 4 per aquest risc.			

<b>PROGRAMA D'EXERCICIS I SIMULACRES</b>			
<b>EXERCICI N°:</b>	<b>5 (Nevades)</b>		
<b>DATA</b>	<b>4t trimestre any 3</b>	<b>HORA</b>	
<b>ESCENARI</b>			
Pronòstic de nevades els primers dies del mes de gener a causa d'una llevantada. Cota prevista de neu sobre els 200 metres durant nit i matinada.			
<b>ZONA INVOLUCRADA</b>			
Tot el municipi. Especial atenció a les cotes més elevades del terme.			
<b>CARACTERÍSTIQUES</b>			
Pronòstic de nevades els dies 10,11 i 12 de gener. Serà necessària realitzar i preparar la disponibilitat de fundents, informar a la població mitjançant el BAN municipal, establir rutes prioritàries i tenir constància de possibles activitats a l'aire lliure que tindran lloc aquests dies.			
<b>VERIFICACIÓ I COMUNICACIÓ D'EXERCICI A ORGANISME OFICIAL COMPETENT:</b>			
Simulacre de despatx.			
<b>AVALUACIÓ</b>			
Informe realitzat per un tècnic municipal. Tenir en compte les tasques preventives i operatives al del Document 4 per aquest risc.			

<b>PROGRAMA D'EXERCICIS I SIMULACRES</b>			
<b>EXERCICI N°:</b>	<b>6 (Ventades)</b>		
<b>DATA</b>	<b>1r trimestre any 4</b>	<b>HORA</b>	
<b>ESCENARI</b>			
Forts vents a tot el municipi.			
<b>ZONA INVOLUCRADA</b>			
Tot el municipi. Especialment a zones d'activitats a l'aire lliure i zones aïllades.			
<b>CARACTERÍSTIQUES</b>			
Avís per forts vents al municipi.			
<b>VERIFICACIÓ I COMUNICACIÓ D'EXERCICI A ORGANISME OFICIAL COMPETENT:</b>			
Simulacre de despatx.			
<b>AVALUACIÓ</b>			
Informe realitzat per un tècnic municipal. Tenir en compte les tasques preventives i operatives al del Document 4 per aquest risc.			

## 1.5 BASES PER AL PLA DE RECUPERACIÓ PREVIST A L'ARTICLE 31 DE LA LLEI 4/1997

Un cop desactivat el pla, els poders públics poden establir, si s'escau, un pla de recuperació i rehabilitació de l'entorn i dels serveis bàsics regulat a la Llei 4/1997. Es tracta, per tant, d'una fase posterior a l'emergència i que es perllonga fins que s'han restablert els serveis mínims a la població de les zones afectades per l'emergència.

El pla de recuperació ha de preveure la tornada a la normalitat de les persones afectades, vetllant per una atenció adient a totes elles, especialment pel que fa a les persones amb discapacitat o que formen part de col·lectius especialment vulnerables.

Cal preveure actuacions de recuperació i rehabilitació de l'entorn així com dels serveis bàsics, sempre que siguin necessàries. Aquestes actuacions aniran destinades a proveir els mitjans necessaris per al restabliment de la normalitat. També caldrà preveure les actuacions necessàries en relació a les persones afectades, tenint especial cura en l'atenció de les persones vulnerables o amb discapacitat, per facilitar el seguiment de l'atenció, la cobertura de necessitats, el retorn a la normalitat i l'assessorament integral. Aquestes actuacions es fan en coordinació amb els municipis.

Els municipis han de preveure els aspectes a desenvolupar per garantir el restabliment dels serveis bàsics de la seva competència, així com l'acompanyament a les persones durant l'estadi de recuperació. Alguns aspectes importants a considerar són: el seguiment de l'atenció dels afectats, l'establiment d'un punt d'informació únic (finestreta única), la realització de reunions informatives, preveure i informar sobre vies de finançament i compensació, fomentar l'ús d'assegurances en determinats àmbits, etc. Cal garantir la informació i l'acompanyament de les persones evacuades, en especial, en cas que el seu habitatge pugui haver resultat afectat. Per això, caldrà avaluar l'estat dels habitatges.

### **1. Recopilació de les fonts d'informació dels danys produïts:**

- Tècnics municipals
- Mossos d'Esquadra, la Guàrdia Civil
- Bombers
- Servei d'enllumenat, de clavegueram... del municipi
- Companyies de l'aigua, d'electricitat i de telèfons
- Serveis de transports
- Carreteres
- Indústries, comerços... del municipi

- Particulars
- Serveis sanitaris
- Altres que el municipi consideri oportú

## **2. Recopilació de les dades dels danys que s'han produït:**

- Localització dels danys: cal indicar el lloc concret (fins i tot amb cartografia).
- Descripció de:
  - Els elements afectats (cal indicar el tipus d'element i una descripció).
  - Els tipus dels danys que s'han produït.
  - Causes que han produït els danys.

## **3. Valoració econòmica dels danys (despeses que s'han generat durant l'emergència i cost per recuperar la normalitat).**

### **És responsabilitat de l'Ajuntament l'adopció immediata de les mesures següents:**

- Notificació a les companyies de d'electricitat, de telèfons, de llum, carreteres, mitjans de transport de les avaries, talls de subministrament, dels danys que s'han produït.
- Acollida de la població.
- Proveïment de recursos a la població.
- Desenrunament i neteja.
- Recerca de mitjans i recursos.
- Control d'aqüífers.

### **Proposta de reconstrucció o reparació dels danys:**

- Descripció de les obres, reparacions... a realitzar per recuperar o reparar els danys (la proposta es pot realitzar per evitar la repetició dels danys).
- Valoració econòmica (cost per recuperar la normalitat).
- Designació de responsables.
- Definició de terminis.

Cal saber si la zona s'ha declarat o no zona afectada greument per una emergència de protecció civil. En aquest cas les ajudes vindran de l'Estat, el qual aprova un Reial decret

lleï (primer l'aprova el Consell de Ministres i posteriorment el validen les Corts), per establir de forma concreta i per a cada catàstrofe totes les mesures, actuacions i procediments a seguir. S'hi estableixen, també, les previsions de finançament mitjançant el crèdit extraordinari.

Al marge de les subvencions que dóna l'Estat, pot haver-hi ajudes de les comunitats autònomes, la Unió Europea, les diputacions... En aquest cas, cal tenir en compte que aquestes ajudes són incompatibles amb les que pugui donar l'Estat. En qualsevol cas, cal iniciar l'avaluació dels danys i els tràmits el més aviat possible.

Cal destacar que queden excloses les ajudes de les diferents administracions als danys produïts en béns assegurats, ja que existeix el Consorci de Compensació d'Assegurances, entitat autònoma de caràcter públic que actua com a reasseguradora de les companyies privades en cas que es produeixin catàstrofes.

Podeu trobar més informació a la "Guia d'ajuts i subvencions durant la postemergència", publicada a la web de Protecció Civil.

**Finalment, és important destacar que l'activació formal dels plans municipals d'emergència és un requisit general per poder acreditar la situació d'excepcionalitat i accedir als diferents ajuts i subvencions.**

## 2 DOCUMENT 2. ANÀLISI DEL RISC

### 2.1 RISC TERRITORIAL

Els riscos territorials són aquells riscos o emergències no especials, que poden afectar a la vegada un volum considerable de persones o que poden tenir una repercussió important. Aquests riscos queden contemplats en el Pla de Protecció Civil de Catalunya (PROVICAT).

Per l'avaluació del risc, s'utilitza el mètode general d'avaluació de riscos del Instituto Nacional de Seguridad e Higiene en el Trabajo (INSHT). El procés d'avaluació de riscos segons aquest mètode, es compon de les etapes següents:

**Anàlisi del risc**, mitjançant la qual s'identifica el perill i s'estima el risc, avaluant conjuntament la probabilitat i les conseqüències que es materialitzi el perill. L'anàlisi del risc proporciona l'ordre de magnitud del risc.

		CONSEQÜÈNCIES		
		LLEUGERAMENT NOCIU (LN)	NOCIU(N)	EXTREMADAMENT NOCIU (EN)
PROBABILITAT	BAIXA (B)	Risc Trivial (T)	Risc Tolerable (TO)	Risc Moderat (MO)
	MITJA (M)	Risc Tolerable (TO)	Risc Moderat (MO)	Risc Important (I)
	ALTA (A)	Risc Moderat (MO)	Risc Important (I)	Risc Intolerable (IN)

- Probabilitat baixa: Quan l'emergència es dona en rares ocasions (menys d'una vegada cada 100 anys).
- Probabilitat mitjana: Quan l'emergència es dona algunes vegades (entre una vegada a l'any i cada 100 anys).
- Probabilitat alta: Quan l'emergència es dona sempre o quasi sempre (més d'un cop a l'any).
- Poc nociu: L'emergència no suposa danys al municipi afectat. Només es causen problemes operatius.
- Nociu: L'emergència produeix danys a la zona on s'ha produït l'accident. Pot suposar la interrupció de l'operativitat normal d'aquella zona del municipi. Lesions lleus a les persones.
- Molt nociu: L'emergència produeix la destrucció total de la zona on s'ha produït l'incident. Suposa la interrupció del procés i l'afectació a instal·lacions del voltant. Morts.



**Valoració del risc**, amb el valor del risc obtingut amb la seva anàlisi, i comparant-lo amb el valor de risc tolerable, s'emet un judici sobre la tolerabilitat del risc en qüestió. Si de l'avaluació del risc es dedueix que el risc no és tolerable, s'ha de controlar aquest risc mitjançant l'aplicació de les mesures preventives o correctores adients.

<b>Risc</b>	<b>Acció i temporització</b>
Risc trivial T	No es requereix cap acció específica.
Risc tolerable TO	No es necessita millorar l'acció preventiva, però es poden considerar solucions més rendibles o millores que no suposin una càrrega econòmica important. Es requereixen comprovacions periòdiques per assegurar-se que es manté l'eficàcia de les mesures de control.
Risc moderat MO	S'han de fer esforços per reduir el risc determinat les inversions precises. Les mesures per a reduir el risc s'han d'implantar en un període determinat. Quan el risc moderat està associat amb conseqüències molt nocives, es precisa una acció posterior per establir amb més precisió la probabilitat de dany com a base per determinar la necessitat de millora de les mesures de control.
Risc important I	No s'ha de realitzar l'activitat fins que s'hagi reduït el risc. Pot ser necessari dedicar recursos considerables per controlar el risc.
Risc intolerable IN	No s'ha de realitzar l'activitat fins que s'hagi reduït el risc. Si no és possible reduir el risc, inclús amb recursos il.limitats, s'ha de prohibir l'activitat.

RISC TERRITORIAL		
	DESCRIPCIÓ DEL RISC SEGONS PROCICAT	OBLIGAT/ RECOMANAT
<b>Emergències per calor i fred intens</b>	<p>En cas d'emergències per calor intens:</p> <p>Calor intensa: temperatura màxima superior al percentil 98 de la temperatura màxima diària dels mesos de juny a agost.</p> <p>Calor molt intensa: temperatura màxima superior al percentil 98 de la temperatura màxima diària dels mesos de juny a agost més dos graus Celsius.</p> <p>Per al període 2014-2023, el percentil 98 té un valor de 38,8 °C al municipi de Castellar de la Ribera.</p> <p>En cas d'emergències per fred intens:</p> <p>Fred intens: temperatura inferior al percentil 2 de la temperatura mínima diària dels mesos de desembre a març.</p> <p>Fred molt intens: temperatura inferior al percentil 2 de la temperatura mínima diària dels mesos de desembre a març menys dos graus Celsius.</p> <p>Per al període 2014-2023, el percentil 2 té un valor de -5,8 °C al municipi de Castellar de la Ribera.</p>	<p>Aquest risc es tindrà en compte pels col·lectius vulnerables que es podrien veure afectats dins del municipi (gent gran, persones amb malalties cròniques i població infantil. Considerant que la probabilitat d'aquest esdeveniment és mitjà i que les conseqüències són de tipus nociu, es considera un risc <b>Moderat</b>.</p>
<b>Emergències per tall de subministraments bàsics</b>	<p>Es preveu que es puguin produir situacions d'emergència per risc pel tall de subministraments bàsics (aigua, i electricitat) durant situacions temporals de treball d'obres al llarg del terme municipal; o bé com conseqüència d'un efecte dominó davant d'una situació de caràcter més greu (incendi forestal). En ambdós casos, aquestes situacions poden comportar una possible afectació a la xarxa de subministrament, i en conseqüència, al funcionament dels habitatges del terme municipal.</p>	<p>Es tracta d'un risc amb una probabilitat mitjana i de caràcter com poc nociu. Per tant, es considerat com un risc <b>Tolerable</b>.</p>
<b>Emergències per actes de pública concurrència</b>	<p>Es preveu que es poden produir emergències per aglomeració de persones en actes de pública concurrència.</p>	<p>És un fet molt poc freqüent de manera que la probabilitat és baixa. Si es generés les conseqüències serien importants i</p>

RISC TERRITORIAL		
	DESCRIPCIÓ DEL RISC SEGONS PROCICAT	OBLIGAT/ RECOMANAT
		per tant, es considera un risc <b>Moderat</b> .

**2.1.1 PERILL PER CALOR I FRED INTENS**

Sector de perill	Característiques del perill
Tot el municipi	El perill variarà en funció de la durada dels episodis d'altres/baixes temperatures (superiors a <b>38,8</b> graus o inferiors a <b>-5,8</b> graus), podent afectar en major o menor grau l'activitat de la població i la salut dels sectors de població més vulnerables (persones d'avançada edat o amb malalties cròniques, població infantil, esportistes i treballadors que realitzen la seva activitat en ambients calorosos).

**2.1.2 PERILL PER TALL DE SUBMINISTRAMENTS BÀSICS**

Sector de perill	Característiques del perill
Tot el municipi	El tall de subministraments bàsics, ja sigui per averies en la xarxa de subministrament o per un efecte dominó davant situacions de caràcter més greu, pot afectar al funcionament de la xarxa de subministrament d'aigua o electricitat del municipi de Castellar de la Ribera. En conseqüència, les possibles afectacions repercutirien també sobre habitatges i establiments de diversa tipologia del terme municipal.

**2.1.2 PERILL PER ACTES EN ZONES PÚBLICA CONCURRENCIA**

Sector de perill	Característiques del perill
Nucli urbà	Compren diferents actes públics i esdeveniments multitudinaris de periodicitat anual i setmanal amb una assistència superior a les 100 persones. Aquests esdeveniments són realitzats als carrers del nucli urbà.

## 2.2 RISCOS ESPECIALS

A partir de l'anàlisi de riscos realitzat d'acord al mapa de Protecció Civil de Catalunya, al present document només s'esmentaran aquells riscos que afecten en major o menor mesura al terme municipal. Els riscos no esmentats, no afectaran al municipi i per tant, no seran analitzats.

RISCOS ESPECIALS		
	Descripció i Avaluació del risc al municipi segons Pla Especial Generalitat	OBLIGAT/ RECOMANAT
<b>Risc d'emergències per pandèmies</b>	<p>Una pandèmia pot produir-se en un sol episodi però normalment retorna en forma de diverses onades, cadascuna amb característiques particulars pel què fa a l'afectació i a la mortalitat però possiblement més severes que la primera.</p> <p>Davant d'una determinada malaltia, caldrà valorar en cada cas, com a mínim, els paràmetres següents: taxa d'atac, taxa de malaltia clínica dels afectats, taxa de letalitat, taxa de mortalitat i percentatge de casos esperats a la setmana pic. En base a això, caldrà definir en cada cas els grups de risc, la població de més transmissibilitat i el grau de vulnerabilitat dels llocs de pública concurrència i com aquest poden actuar com escenaris que afavoreixen la propagació de l'agent causant.</p>	<p><b>No obligat</b></p> <p><b>No recomanat</b></p>
<b>Risc d'incendi forestal (INFOCAT):</b>	<p>El municipi de <b>Castellar de la Ribera</b> disposa de <b>6.012</b> Ha totals, de les quals aproximadament un 74% correspon a massa de tipus forestal. No obstant, d'acord amb el Pla INFOCAT i el Mapa de Protecció Civil de Catalunya, el nivell de perill del municipi és <b>molt superior a la mitjana</b>; i presenta una vulnerabilitat <b>moderada</b>.</p>	<p><b>Obligat</b></p>
<b>Risc d'inundacions (INUNCAT):</b>	<p>D'acord amb la cartografia de l'ACA, el municipi disposa de zones potencialment inundables. D'altra banda, el municipi no resta afectat per períodes de retorn de 10,, 100 ni 500 anys.</p> <p>Es preveu una situació meteorològica de perill (SMP) de nivell 1 quan se superin: els 20 mm/30 min o els 100 mm/24h.</p> <p>Es preveu una SMP de nivell 2 quan se superin: els 40 mm/30 min o els 200 mm/24h.</p>	<p><b>Recomanat</b></p>
<b>Risc nevades per (NEUCAT):</b>	<p>El municipi de Castellar de la Ribera es troba entre els <b>1027 m i els 475 m</b>. Tenint en compte que l'altura del municipi es troba a 567 metres d'altura, i que l'estimació dels valors màxims anuals de precipitació diària en forma de neu es situen per sota dels 5 cm i els 20 cm (lindars de situació meteorològica SMP de nivell 1 i 2 respectivament), d'acord amb els criteris establerts en el pla</p>	<p><b>Obligat</b></p>

<b>RISCOS ESPECIALS</b>		
	<b>Descripció i Avalució del risc al municipi segons Pla Especial Generalitat</b>	<b>OBLIGAT/ RECOMANAT</b>
	NEUCAT, el municipi resta obligat a la redacció del pla municipal per episodis de nevades.	
<b>Risc de ventades (VENTCAT)</b>	El municipi de Castellar de la Ribera està obligat a la redacció del PAM per vent per sobrepassar el llindar de ratxa màxima de 20m/s més de 10 dies l'any (12 dies)	<b>Obligat</b>

### 2.2.1 PERILL D'EMERGÈNCIES PER PANDÈMIES

<b>Sector de perill</b>	<b>Característiques del perill</b>
Tot el municipi	<p>En cas d'emergència per pandèmies, el perill és present als llocs de pública concurrència que poden afavorir la propagació de l'agent causal. Són especialment vulnerables les persones d'avançada edat o amb malalties cròniques, la població infantil, les dones embarassades i pacients amb multimorbiditats.</p> <p>Davant d'una elevada taxa d'afectació del patogen, és previsible un absentisme laboral per malaltia, aïllament, contenció o per tenir cura de familiars malalts, causat per una afectació real a la població i possiblement incrementat per un cert pànic col·lectiu. Tot això farà disminuir la productivitat de les empreses, i caldrà assegurar els serveis imprescindibles per al funcionament de la societat per tal de minimitzar els efectes de l'emergència i per a evitar la paralització de la societat.</p>

### 2.2.2 PERILL PER INCENDI FORESTAL. INFOCAT

D'acord amb el Pla INFOCAT el municipi de Castellar de la Ribera resta obligat a disposar d'un Pla d'actuació municipal per risc d'incendi forestal atenent al criteri de perill. El Pla determina un nivell de perill Alt i una vulnerabilitat Moderada per al municipi.

L'estudi de l'Inventari Ecològic i Forestal de la Regió Forestal IV del Solsonès, de la que forma part Castellar de la Ribera, recull la següent distribució del sòl:

<b>Bosc</b>		<b>Matollars</b>	<b>Prats</b>	<b>Altres</b>	<b>Improductiu</b>		<b>Conreus</b>	<b>Total (ha)</b>
<b>Dens</b>	<b>Clar</b>				<b>Natural</b>	<b>Artificial</b>		
68,48	0,18	5,06	0	0	0,17	1,73	24,38	6.012

Dades Inventari Ecològic i Forestal de la Regió Forestal IV Solsonès, 1993. Els valors es donen en percentatge respecte a la superfície total del municipi (última columna).

Segons les dades anteriors, aproximadament un 74 % de la superfície del municipi és de caràcter forestal (4.432 Ha.). El bosc es distribueix de manera més o menys homogènia al llarg del municipi exceptuant algunes zones al voltant del riu de la Ribera Salada on es localitzen alguns camps de cultiu. De forma aïlla, sobretot a la part sud del municipi també es troben zones agrícoles alternant-se amb el sòl forestal donant lloc a un mosaic agroforestal dominat en gran mesura però pel bosc.

Pel que fa als nuclis de població, aquests es troben a una distància inferior als 50 metres de superfície forestal i per tant, presenten una elevada afectació per risc d'incendis forestals. Així mateix, cal destacar la presència d'edificacions aïllades al llarg del municipi rodejades de massa forestal i per tant, han de ser considerats com a elements vulnerables per aquest risc.

### 2.2.2.1 Anàlisi històrica

A continuació es mostren el nombre total i tipus de vegetació afectada pels incendis forestals durant els anys 2011-2023 al municipi:

Data	Ha. Arbrades	Ha. No arbrades	Ha. Forestal	Ha no forestal
13/07/2011	0,00	0,12	0,12	0,00
08/08/2011	0,14	0,00	0,14	0,00
19/07/2014	0,03	0,00	0,03	0,00
15/07/2015	0,52	0,45	0,97	5,08
20/07/2017	0,28	0,00	0,28	0,00
09/07/2019	0,51	0,00	0,51	0,00
25/08/2021	0,02	0,00	0,02	0,00
15/06/2022	239,29	9,68	248,97	87,28
18/07/2022	0,67	0,00	0,67	0,04
22/09/2022	0,00	0,01	0,01	0,00
23/08/2023	0,00	0,00	0,00	0,00
<b>TOTAL</b>	<b>241,46</b>	<b>10,26</b>	<b>251,72</b>	<b>92,40</b>

### 2.2.2.2 Tallafocs

El municipi de Castellar de la Ribera no disposa de cap infraestructura tallafocs ni de franges de baixa càrrega de foc.

### 2.2.2.3 Punts de vigilància

El municipi de Castellar de la Ribera no disposa de punts de vigilància dins del seu territori.

### 2.2.2.4 Xarxa d'hidrants

A la taula següent s'indica el llistat d'hidrants ubicats al terme municipal, juntament amb la seva localització.

Número identificació	Ubicació	Coordenades UTM	
		X	Y
PAH-9	Junyent	365.645	4.650.554
PAH-10	Masia del Camp	365.896	4.657.804
PAH-11	Hostal de les Forques	372.891	4.652.349
PAH-12	Can Gaspar	371.435	4.648.893
PAH-13	Foradada	370.578	4.651.973

## 2.2.3 PERILL D'INUNDACIONS. INUNCAT

Segons el Pla INUNCAT, el municipi de Castellar de la Ribera presenta un nivell de risc per inundacions Moderat i resta recomanat a l'elaboració del Pla d'actuació municipal per aquest risc.

D'acord amb el mapa de Protecció Civil de Catalunya, el municipi disposa d'una zona potencialment inundable al curs fluvial de la Ribera Salada. Aquesta riera travessa el municipi de est a oest, podent ocasionar inundacions a la zona nord de l'entitat singular de Castellar de la Ribera, a la zona de Sant Joan de Ginestar. En concret podria ocasionar afectacions a edificacions aïllades, superfície agrícola i forestal.

### 2.2.3.1 Anàlisi històrica

Descripció	Any	Danys
Inundació a la Ribera Salada	2015	Danys al "Pont dels Milionaris" i a l'asfalt
Inundació a la Ribera Salada	2015	Afectacions a diversos trams de camins de la zona

**2.2.3.2 Zones inundables**

<b>Riu /Riera/Barranc</b>	<b>Codi mapa</b>	<b>Sector o zona potencialment inundables</b>	<b>Superfície</b>
Ribera Salada	INUN01	Zona potencialment inundable situada al nord del terme municipal.	8 Ha.

### 2.2.3.3 Cons de dejecció

El municipi de Castellar de la Ribera no disposa de cons de dejecció al seu territori.

### 2.2.4 PERILL DE NEVADES. NEUCAT

Segons el Pla NEUCAT el municipi de Castellar de la Ribera està obligat a disposar d'un Pla d'actuació municipal per risc de nevades atenent al criteri d'altitud.

El municipi de Castellar de la Ribera es troba entre els 1027 m i els 475 m d'altitud. Es considera que el nucli de població es troba a 657 m.

Segons aquestes altituds, el llindar de situació meteorològica de perill (SMP) de nivell 1 correspon a l'acumulació de neu per sota dels 5 cm de gruix en 24h; i el llindar de SMP de nivell 2 correspon a l'acumulació de neu per sota dels 20 cm en 24h.

En cas de nevada i per a assegurar la mobilitat viària al municipi, el mapa de Protecció Civil determina que serà la carretera C-26 la via sobre la qual es prioritzaran les actuacions de recuperació de la normalitat (retirada de la neu i similars). Cal destacar que aquesta via no depèn de l'ajuntament, sinó del titular de les mateixes (en aquest cas la Generalitat de Catalunya). No obstant, aquesta carretera es troba directament connectada a les vies municipals.

Les tasques de neteja per part de l'ajuntament només seran executades al llarg de les carrers principals del nucli urbà, així com en aquells camins que siguin prioritaris o de vital importància en cas de possible atrapament de persones en edificacions aïllades.

#### 2.2.4.1 Anàlisi històrica

A la taula següent es mostren les nevades més importants que han afectat al terme municipal durant els últims anys.

Descripció	Any	Danys
Nevada de 50 cm de gruix	2006	Sense danys apreciables

#### 2.2.4.2 Llocs de vigilància del nivell de la neu i de control de la temperatura

El municipi de Castellar de la Ribera no disposa de punts de vigilància del nivell de neu i de control de la temperatura.

#### 2.2.4.3 Ubicació de les estacions meteorològiques dins del municipi

El municipi de Castellar de la Ribera no disposa de cap estació meteorològica dins del municipi.

#### 2.2.4.4 Maquinària per treure la neu i/o desenrunar

El municipi de Castellar de la Ribera no disposa de maquinària per treure la neu i/o desenrunar. En aquestes situacions, es realitza la tasca mitjançant la col·laboració dels veïns i veïnes de Castellar de la Ribera. Concretament, es compta amb quatre tractors amb pala.

#### 2.2.5 PERILL PER VENTADES: VENTCAT

Segons el Pla VENTCAT el municipi de Castellar de la Ribera, es supera el llindar de ratxes de vent superiors a 20m/s 12 dies a l'any i per tant, resta obligat a disposar d'un Pla d'actuació Municipal per risc de ventades.

El llindar a la comarca del Solsonès, de situació meteorològica de perill (SMP) de nivell 1 correspon a una ratxa màxima de vent de **25 m/s (90 km/h)**; i el llindar de SMP de nivell 2 correspon a una ratxa màxima de vent de **35 m/s (126 km/h)**.

Element de perill	Sector de perill
Caiguda d'objectes a diferents nivells (arbres, cablejat, fanals, roques, elements decoratius, voladissos, etc.)	<p>Especialment i en el cas de Castellar de la Ribera, es consideren totes aquelles zones amb població a l'aire lliure</p> <ul style="list-style-type: none"> <li>- Entitats de població.</li> <li>- Cementiri</li> </ul>

##### 2.2.5.1 Anàlisi històrica

El municipi de Castellar de la Ribera no presenta un registre històric dels accidents relacionats amb el risc de ventades.

### 2.3 RISCOS ESPECÍFICS

No es contemplem riscos específics al terme municipal de Castellar de la Ribera.

### **3 DOCUMENT 3. VULNERABILITAT MUNICIPAL**

#### **3.1 ÀREES O SECTORS D'AFECTACIÓ**

##### **3.1.1 RISC TERRITORIAL**

###### **3.1.1.1 Sector afectació per emergències per calor i fred intens**

<b>Sector de perill</b>	<b>Ubicació</b>	<b>Zona d'afectació</b>
Sector únic	Tot el terme municipal	Nuclis de població, zones esportives i a l'aire lliure.

###### **3.1.1.2 Sector afectació per tall de subministraments bàsics**

<b>Sector de perill</b>	<b>Ubicació</b>	<b>Zona d'afectació</b>
Sector únic	Tot el terme municipal	Nuclis de població, equipaments, habitatges aïllats i explotacions ramaderes.

###### **3.1.1.3 Sector afectació per emergències per actes en zones de pública concurrència**

<b>Sector de perill</b>	<b>Ubicació</b>	<b>Zona afectació</b>
Nucli urbà	Diferents zones del nucli urbà	Comprèn els esdeveniments contemplats a la taula següent.

Actes en zona de perill:

<b>Acte de perill</b>	<b>Ubicació</b>	<b>Aforament (persones)</b>	<b>Data</b>
Festa Major de Ceuró	Ceuró	100 aprox.	1r diumenge de gener
Festa de Sant Sebastià	Clarà	100 aprox.	Dilluns de Pasqua
Festa dels Apòstols	Castellar de la Ribera	200 aprox.	1 de maig
Festa Major de Sant Joan de Ginestà	Castellar de la Ribera	100 aprox.	Diumenge més proper a Sant Joan
Festa Major de Castellar de la Ribera	Castellar de la Ribera	100 aprox.	15 d'agost
Festa Major de Clarà	Clarà	100 aprox.	1r diumenge després del 15 d'agost
Festa Major de Pampa	Pampa	100 aprox.	3r diumenge de setembre

Acte de perill	Ubicació	Aforament (persones)	Data
Dinar de Nadal	Local Social de Castellar de la Ribera	100 aprox.	Diumenge abans de Nadal

### 3.1.2 RISC ESPECIAL

#### 3.1.2.1 Sector afectació d'emergències per pandèmies

Sector de perill	Ubicació	Zona d'afectació
Sector únic	Tot el terme municipal	Nuclis de població i equipaments amb elevada afluència de persones

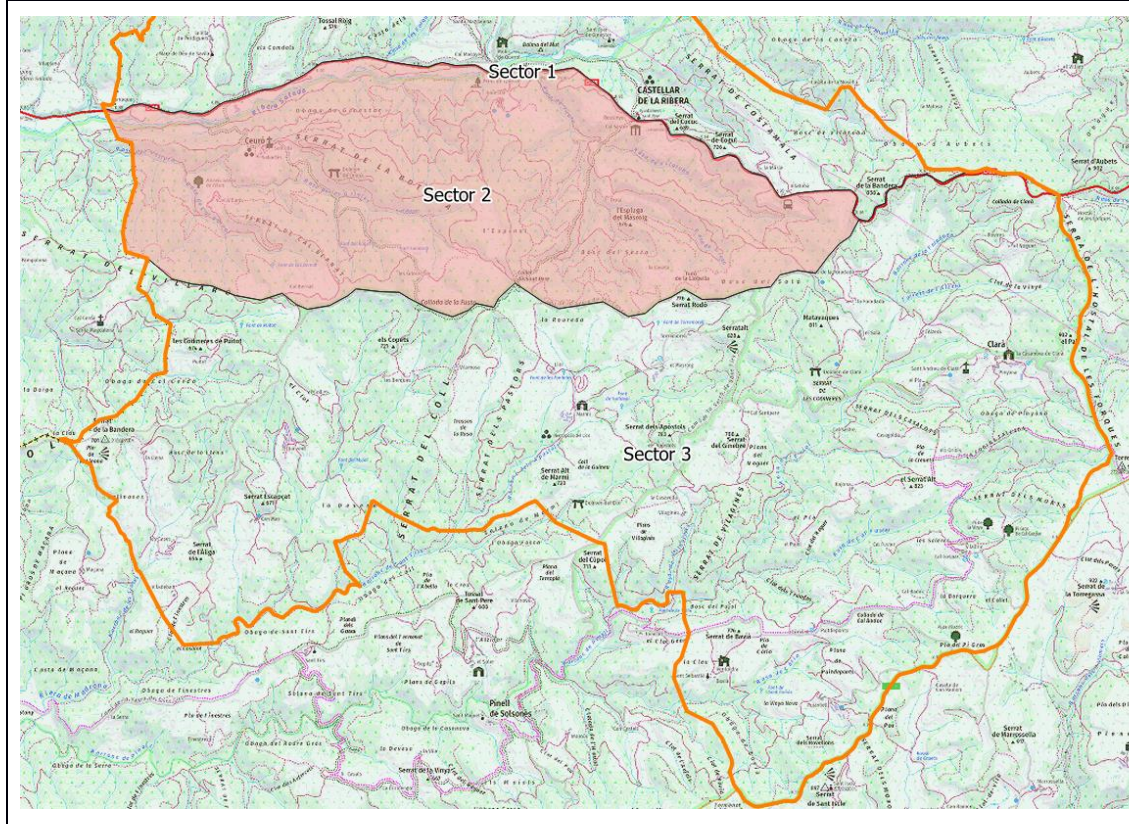
#### 3.1.2.2 Sector d'afectació per risc d'incendis forestals. INFOCAT

Al municipi de Castellar de la Ribera s'han identificat un total de 3 sectors diferenciats per les seves característiques de cobertura i vegetació.

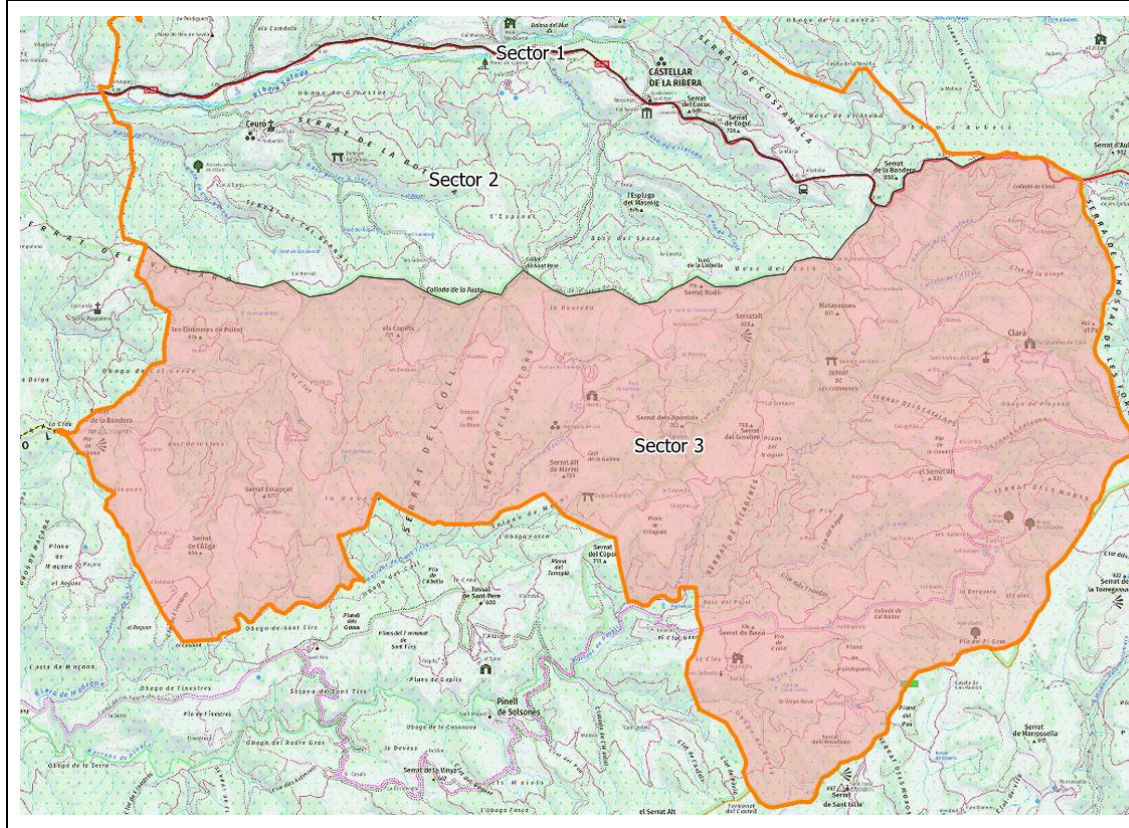
Sector perill d'incendis	Codi mapa	Característiques	Superfície
Sector 1:	IIF01	<p>Sector principalment boscós que s'estén pel nord del terme municipal, limitant al sud amb la carretera C-26.</p> <p>Dins d'aquest sector hi trobem boscos. Així mateix, es troben algunes zones aïllades de conreus herbacis de secà, principalment de cereal al vessant nord de la carretera C-26.</p> <p>Possibles afectacions al nucli de Pampa, a diversos habitatges disseminats i a la carretera C-26.</p>	1.797 Ha.

Sector perill d'incendis	Codi mapa	Característiques	Superfície
<p>The map displays the municipal territory of Castellar de la Ribera, divided into three fire risk sectors. Sector 1 is the largest, covering the northern and central parts of the town. Sector 2 is located in the southern part, and Sector 3 is a smaller area in the southeast. The map shows the town's layout, including the main square and surrounding streets, as well as the surrounding landscape with hills and rivers.</p>			

Sector perill d'incendis	Codi mapa	Característiques	Superfície
Sector 2:	IIFF02	<p>Sector que engloba des del marge sud de la carretera C-26 fins la carena del Serrat del Villaró, Cal Bernat, el camí de la serra de les Cases i el Serrat Rodó.</p> <p>Zona principalment forestal, amb presència aïllada d'algun camp de conreu.</p> <p>Possibles afectacions als nuclis de Castellar de la Ribera, Ceuró, habitatges disseminats i la carretera C-26.</p>	1.213 Ha.



Sector perill d'incendis	Codi mapa	Característiques	Superfície
Sector 3: Madrona	IIFF03	<p>El sector engloba el terç sud del terme municipal de Castellar de la Ribera. El seu límit nord és la carena del Serrat del Villaró, Cal Bernat, el camí de la serra de les Cases i el Serrat Rodó.</p> <p>Zona amb mosaic agroforestal amb una gran presència de bosc.</p> <p>Possibles afectacions als nuclis de Clarà, habitatges disseminats i la carretera C-149a.</p>	3.018 Ha.



**3.1.2.3 Sector d'afectació d'inundacions. INUNCAT**

Sector de perill	Ubicació	Zona afectació
Ribera Salada	Nord del terme municipal	Zona potencialment inundable situada al nord del terme municipal. Possibles afectacions a superfície forestal i infraestructures properes.

**3.1.2.4 Sector d'afectació de nevades. NEUCAT**

Sector de perill	Ubicació	Zona afectació
Sector únic	Tot el terme municipal	Entitats de població i edificis situats a les immediacions, com el cementiri municipal; habitatges aïllats i explotacions ramaderes de difícil accessibilitat. Possibles afectacions a la carretera C-26 i a la carretera C-149a.

**3.1.2.5 Sector d'afectació per ventades: VENTCAT**

Sector de perill	Ubicació	Zona afectació
Sector únic	Tot el terme municipal	Tot el terme municipal. Es considera un risc comú a tot el territori amb especial afectació a zones d'activitats a l'aire lliure i trams de carreteres envoltades en massa forestal.

**3.1.3 RISC ESPECÍFIC**

No es contemplem riscos específics al terme municipal de Castellar de la Ribera.

## 3.2 ELEMENTS VULNERABLES

A la següent llista apareixen els principals elements vulnerables afectats segons l'anàlisi dels sectors d'afectació pel perill.

### 3.2.1 RISC TERRITORIAL

#### 3.2.1.1 Elements vulnerables per emergències per calor i fred intens

VULNERABILITAT MUNICIPAL							
Codi mapa	Element vulnerable	Ús actual	Ocupació / població	Sector afectació	Avis	Coordenades UTM ETRS89	
						X	Y
EV-ESP -6	Pavelló municipal de Castellar de la Ribera	Pavelló poliesportiu	<i>Confidencial</i>	Sector 3	Web,xarxes soviales, whatsapp, presencial	368.836	4.651.091
EV-FUN -7	Cementiri de Castellar de la Ribera	Cementiri	<i>Confidencial</i>	Sector 2	Web,xarxes soviales, whatsapp, presencial	369.088	4.653.425
EV-FUN -8	Cementiri de Ceuró	Cementiri	<i>Confidencial</i>	Sector 2	Web,xarxes soviales, whatsapp, presencial	365.463	4.653.254
EV-FUN -9	Cementiri de Clarà	Cementiri	<i>Confidencial</i>	Sector 3	Web,xarxes soviales, whatsapp, presencial	371.871	4.651.122
EV-FUN -10	Cementiri de Pampa	Cementiri	<i>Confidencial</i>	Sector 1	Web,xarxes soviales, whatsapp, presencial	365.157	4.658.232
EV-REL -106	Capella de Sant Sebastià	Centre de culte (església, mesquita, etc.)	<i>Confidencial</i>	Sector 3	Web,xarxes soviales, whatsapp, presencial	369.515	4.648.213
EV-REL -107	Mare de Déu de sa Vila	Centre de culte (església, mesquita, etc.)	<i>Confidencial</i>	Sector 1	Web,xarxes soviales, whatsapp, presencial	364.822	4.654.084
EV-REL -108	Sant Andreu de Clarà	Centre de culte (església, mesquita, etc.)	<i>Confidencial</i>	Sector 3	Web,xarxes soviales, whatsapp, presencial	371.925	4.651.099
EV-REL -109	Sant Joan de Ginestar (Sant Joan de Ginestà)	Centre de culte (església, mesquita, etc.)	<i>Confidencial</i>	Sector 1	Web,xarxes soviales, whatsapp, presencial	368.615	4.654.227

VULNERABILITAT MUNICIPAL							
Codi mapa	Element vulnerable	Ús actual	Ocupació / població	Sector afectació	Avis	Coordenades UTM ETRS89	
						X	Y
EV-REL -110	Sant Julià de Ceuró	Centre de culte (església, mesquita, etc.)	<i>Confidencial</i>	Sector 2	Web,xarxes soviales, whatsapp, presencial	365.363	4.653.217
EV-REL -111	Sant Mateu de Comardons	Centre de culte (església, mesquita, etc.)	<i>Confidencial</i>	Sector 1	Web,xarxes soviales, whatsapp, presencial	365.004	4.656.192
EV-REL -112	Sant Pere de Castellar	Centre de culte (església, mesquita, etc.)	<i>Confidencial</i>	Sector 1	Web,xarxes soviales, whatsapp, presencial	368.839	4.653.506
EV-REL -113	Santa Margarida de Pampa	Centre de culte (església, mesquita, etc.)	<i>Confidencial</i>	Sector 1	Web,xarxes soviales, whatsapp, presencial	365.172	4.658.265
EV-URB -114	Castellar de la Ribera	Nucli aïllat	<i>Confidencial</i>	Sector 1	Web,xarxes soviales, whatsapp, presencial	368.866	4.653.509
EV-URB -115	Ceuró	Nucli aïllat	<i>Confidencial</i>	Sector 2	Web,xarxes soviales, whatsapp, presencial	365.309	4.653.220
EV-URB -116	Clarà	Nucli aïllat	<i>Confidencial</i>	Sector 3	Web,xarxes soviales, whatsapp, presencial	372.325	4.651.226
EV-URB -117	Pampa	Nucli aïllat	<i>Confidencial</i>	Sector 1	Web,xarxes soviales, whatsapp, presencial	365.188	4.658.319

### 3.2.1.2 Elements vulnerables per emergències per talla de subministraments bàsics

VULNERABILITAT MUNICIPAL							
Codi mapa	Element vulnerable	Ús actual	Ocupació / població	Sector afectació	Avis	Coordenades UTM ETRS89	
						X	Y
EV-AJ -1	Ajuntament	Ajuntament	<i>Confidencial</i>	Sector 1	Ajuntament 973481640 Web,xarxes soviales, whatsapp	368.840	4.653.516

VULNERABILITAT MUNICIPAL							
Codi mapa	Element vulnerable	Ús actual	Ocupació / població	Sector afectació	Avis	Coordenades UTM ETRS89	
						X	Y
EV-M -2	Rectoria de Castellar de la Ribera	Masia, casa aïllada	Confidencial	Sector 1	Confidencial	368.829	4.653.498
EV-M -3	Rectoria de Ceuró	Masia, casa aïllada	Confidencial	Sector 2	Confidencial	365.341	4.653.207
EV-M -4	Rectoria de Clarà	Masia, casa aïllada	Confidencial	Sector 3	Confidencial	371.938	4.651.108
EV-CU -5	Museu de l'Escola Rural de Castellar de la Ribera	Cultural altre (casal social, casal gent gran, AAVV, etc.)	Confidencial	Sector 1	Web, xarxes socials, whatsapp, presencial	368.843	4.653.514
EV-ESP -6	Pavelló municipal de Castellar de la Ribera	Pavelló poliesportiu	Confidencial	Sector 3	Web, xarxes socials, whatsapp, presencial	368.836	4.651.091
EV-IND -11	Àrids Solsonès	Indústria	Confidencial	Sector 2	Confidencial	365.089	4.653.580
EV-H -12	Molí de Querol	Allotjament altre	Confidencial	Sector 1	Confidencial	367.484	4.654.011
EV-M -13	Bajona	Masia, casa aïllada	Confidencial	Sector 3	Confidencial	370.876	4.649.988
EV-M -14	Bavià (Babià)	Masia, casa aïllada	Confidencial	Sector 3	Confidencial	369.572	4.648.209
EV-M -15	Cal Badoc	Masia, casa aïllada	Confidencial	Sector 3	Confidencial	371.323	4.648.971
EV-M -16	Cal Fuster	Masia, casa aïllada	Confidencial	Sector 3	Confidencial	371.198	4.649.421
EV-M -17	Cal Gaspar (Cal Gaspà)	Masia, casa aïllada	Confidencial	Sector 3	Confidencial	371.888	4.649.401
EV-M -18	Cal Jalmar	Masia, casa aïllada	Confidencial	Sector 1	Confidencial	368.858	4.653.488
EV-M -19	Cal Llorenç	Masia, casa aïllada	Confidencial	Sector 1	Confidencial	368.856	4.653.479
EV-M -20	Cal Masover de Querol	Masia, casa aïllada	Confidencial	Sector 1	Confidencial	367.502	4.654.029
EV-M -21	Cal Mestre	Masia, casa aïllada	Confidencial	Sector 1	Confidencial	368.838	4.653.518
EV-M -22	Cal Santpare	Masia, casa aïllada	Confidencial	Sector 3	Confidencial	369.889	4.650.712

VULNERABILITAT MUNICIPAL							
Codi mapa	Element vulnerable	Ús actual	Ocupació / població	Sector afectació	Avis	Coordenades UTM ETRS89	
						X	Y
EV-M -23	Cal Sastre	Masia, casa aïllada	Confidencial	Sector 3	Confidencial	370.686	4.650.521
EV-M -24	Can Mas	Masia, casa aïllada	Confidencial	Sector 3	Confidencial	365.254	4.649.691
EV-M -25	Cària	Masia, casa aïllada	Confidencial	Sector 3	Confidencial	370.408	4.648.647
EV-M -26	Casagolda	Masia, casa aïllada	Confidencial	Sector 3	Confidencial	371.352	4.650.482
EV-M -27	Casanova de la Vila	Masia, casa aïllada	Confidencial	Sector 1	Confidencial	365.777	4.656.044
EV-M -28	Casanova de Pampa	Masia, casa aïllada	Confidencial	Sector 1	Confidencial	365.159	4.658.214
EV-M -29	Comardons	Masia, casa aïllada	Confidencial	Sector 1	Confidencial	365.001	4.656.207
EV-M -30	el Coll	Masia, casa aïllada	Confidencial	Sector 3	Confidencial	365.895	4.650.903
EV-M -31	el Masover del Coll	Masia, casa aïllada	Confidencial	Sector 3	Confidencial	365.913	4.650.872
EV-M -32	el Masroig	Masia, casa aïllada	Confidencial	Sector 3	Confidencial	369.081	4.651.134
EV-M -33	el Noguer (el Nogué)	Masia, casa aïllada	Confidencial	Sector 3	Confidencial	372.377	4.652.284
EV-M -34	el Noguer de Dalt (el Nogué de Dalt)	Masia, casa aïllada	Confidencial	Sector 3	Confidencial	372.352	4.652.275
EV-M -35	el Pla	Masia, casa aïllada	Confidencial	Sector 3	Confidencial	371.552	4.650.977
EV-M -36	el Pujol	Masia, casa aïllada	Confidencial	Sector 3	Confidencial	370.354	4.649.505
EV-M -37	el Serratal	Masia, casa aïllada	Confidencial	Sector 3	Confidencial	371.364	4.649.990
EV-M -38	el Solà	Masia, casa aïllada	Confidencial	Sector 3	Confidencial	370.986	4.651.396
EV-M -39	el Villaró	Masia, casa aïllada	Confidencial	Sector 2	Confidencial	364.880	4.652.713
EV-M -40	els Oriols	Masia, casa aïllada	Confidencial	Sector 3	Confidencial	371.884	4.650.312
EV-M -41	Ginestar (Ginestà)	Masia, casa aïllada	Confidencial	Sector 2	Confidencial	367.548	4.653.666

VULNERABILITAT MUNICIPAL							
Codi mapa	Element vulnerable	Ús actual	Ocupació / població	Sector afectació	Avis	Coordenades UTM ETRS89	
						X	Y
EV-M -42	Junyent	Masia, casa aïllada	Confidencial	Sector 3	Confidencial	365.502	4.650.326
EV-M -43	la Casanova	Masia, casa aïllada	Confidencial	Sector 3	Confidencial	372.228	4.651.211
EV-M -44	la Casavella	Masia, casa aïllada	Confidencial	Sector 3	Confidencial	369.220	4.649.900
EV-M -45	la Caseta	Masia, casa aïllada	Confidencial	Sector 2	Confidencial	369.078	4.652.031
EV-M -46	la Foradada	Masia, casa aïllada	Confidencial	Sector 3	Confidencial	370.904	4.651.767
EV-M -47	la Llena	Masia, casa aïllada	Confidencial	Sector 3	Confidencial	364.168	4.650.321
EV-M -48	la Masia	Masia, casa aïllada	Confidencial	Sector 1	Confidencial	370.002	4.653.010
EV-M -49	l'Alserà	Masia, casa aïllada	Confidencial	Sector 3	Confidencial	371.516	4.651.453
EV-M -50	les Berques	Masia, casa aïllada	Confidencial	Sector 3	Confidencial	366.639	4.651.070
EV-M -51	les Cases	Masia, casa aïllada	Confidencial	Sector 3	Confidencial	364.447	4.649.433
EV-M -52	les Grioles	Masia, casa aïllada	Confidencial	Sector 2	Confidencial	366.865	4.652.020
EV-M -53	les Tàpies	Masia, casa aïllada	Confidencial	Sector 1	Confidencial	366.020	4.654.921
EV-M -54	Llor	Masia, casa aïllada	Confidencial	Sector 3	Confidencial	368.037	4.651.109
EV-CU -55	Local social de Castellar de la Ribera	Cultural altre (casal social, casal gent gran, AAVV, etc.)	Confidencial	Sector 3	Web, xarxes soviales, whatsapp, presencial	368.833	4.651.121
EV-M -56	l'Ocata	Masia, casa aïllada	Confidencial	Sector 1	Confidencial	367.277	4.656.173
EV-M -57	Marmi	Masia, casa aïllada	Confidencial	Sector 3	Confidencial	368.211	4.650.696
EV-M -58	Mas de Sant Joan	Masia, casa aïllada	Confidencial	Sector 1	Confidencial	368.595	4.654.232
EV-M -59	Masia del Camp	Masia, casa aïllada	Confidencial	Sector 1	Confidencial	366.187	4.658.176

VULNERABILITAT MUNICIPAL							
Codi mapa	Element vulnerable	Ús actual	Ocupació / població	Sector afectació	Avis	Coordenades UTM ETRS89	
						X	Y
EV-M -60	Perdiguers	Masia, casa aïllada	Confidencial	Sector 1	Confidencial	364.930	4.654.696
EV-M -61	Pinyana	Masia, casa aïllada	Confidencial	Sector 3	Confidencial	372.228	4.651.134
EV-M -62	Puitdepons (Puit de Pons)	Masia, casa aïllada	Confidencial	Sector 3	Confidencial	370.506	4.648.688
EV-M -63	Puitot	Masia, casa aïllada	Confidencial	Sector 3	Confidencial	364.783	4.651.224
EV-M -64	Pujantell	Masia, casa aïllada	Confidencial	Sector 3	Confidencial	370.566	4.648.019
EV-M -65	Querol	Masia, casa aïllada	Confidencial	Sector 1	Confidencial	367.498	4.654.016
EV-M -66	Rossinyol	Masia, casa aïllada	Confidencial	Sector 2	Confidencial	368.729	4.653.469
EV-M -67	Rovires	Masia, casa aïllada	Confidencial	Sector 3	Confidencial	372.521	4.652.034
EV-M -68	Sabartés	Masia, casa aïllada	Confidencial	Sector 2	Confidencial	365.288	4.653.152
EV-M -69	Torremorell	Masia, casa aïllada	Confidencial	Sector 3	Confidencial	369.322	4.651.443
EV-M -70	Ventoldra	Masia, casa aïllada	Confidencial	Sector 3	Confidencial	369.537	4.648.237
EV-M -71	Ventoldra Vell	Masia, casa aïllada	Confidencial	Sector 3	Confidencial	369.505	4.648.188
EV-M -72	Viladebait	Masia, casa aïllada	Confidencial	Sector 3	Confidencial	364.471	4.648.975
EV-M -73	Viladric (Viladrich)	Masia, casa aïllada	Confidencial	Sector 3	Confidencial	371.922	4.649.385
EV-M -74	Vilaginés	Masia, casa aïllada	Confidencial	Sector 3	Confidencial	369.272	4.649.754
EV-M -75	Vilamosa	Masia, casa aïllada	Confidencial	Sector 3	Confidencial	367.121	4.651.100
EV-M -76	Vilaprinjó	Masia, casa aïllada	Confidencial	Sector 1	Confidencial	367.096	4.654.458
EV-M -77	Vilatobà	Masia, casa aïllada	Confidencial	Sector 1	Confidencial	370.257	4.652.801
EV-M -78	Xalet Casagolda	Masia, casa aïllada	Confidencial	Sector 1	Confidencial	368.487	4.654.024

VULNERABILITAT MUNICIPAL							
Codi mapa	Element vulnerable	Ús actual	Ocupació / població	Sector afectació	Avis	Coordenades UTM ETRS89	
						X	Y
EV-M -79	Xalet Margarida Jalmar	Masia, casa aïllada	<i>Confidencial</i>	Sector 1	<i>Confidencial</i>	368.515	4.654.016
EV-M -80	Xalet Ricart 1	Masia, casa aïllada	<i>Confidencial</i>	Sector 1	<i>Confidencial</i>	368.475	4.654.031
EV-M -81	Xalet Ricart 2	Masia, casa aïllada	<i>Confidencial</i>	Sector 1	<i>Confidencial</i>	368.483	4.654.053
EV-M -82	Xalet Sanaüja	Masia, casa aïllada	<i>Confidencial</i>	Sector 1	<i>Confidencial</i>	368.449	4.654.028
EV-M -83	Xalet Serra	Masia, casa aïllada	<i>Confidencial</i>	Sector 1	<i>Confidencial</i>	368.506	4.654.023
EV-M -84	Xalet Torrebadella	Masia, casa aïllada	<i>Confidencial</i>	Sector 1	<i>Confidencial</i>	368.460	4.654.030
EV-RAM -85	PINYANA	Ramadera, agrícola, aqüicultura altre	<i>Confidencial</i>	Sector 3	<i>Confidencial</i>	372423	4.651.143
EV-RAM -86	JUNYENT	Ramadera, agrícola, aqüicultura altre	<i>Confidencial</i>	Sector 3	<i>Confidencial</i>	365.541	4.650.473
EV-RAM -87	TORREMORELL	Ramadera, agrícola, aqüicultura altre	<i>Confidencial</i>	Sector 3	<i>Confidencial</i>	369.195	4.651.292
EV-RAM -88	MAS ROIG	Ramadera, agrícola, aqüicultura altre	<i>Confidencial</i>	Sector 3	<i>Confidencial</i>	369.015	4.651.124
EV-RAM -89	PUJANTELL	Ramadera, agrícola, aqüicultura altre	<i>Confidencial</i>	Sector 3	<i>Confidencial</i>	370.691	4.647.927
EV-RAM -90	PLA DE CLARA	Ramadera, agrícola, aqüicultura altre	<i>Confidencial</i>	Sector 3	<i>Confidencial</i>	371.519	4.650.964
EV-RAM -91	CASANOVA DE CLARA	Ramadera, agrícola, aqüicultura altre	<i>Confidencial</i>	Sector 3	<i>Confidencial</i>	372.235	4.651.221

VULNERABILITAT MUNICIPAL							
Codi mapa	Element vulnerable	Ús actual	Ocupació / població	Sector afectació	Avis	Coordenades UTM ETRS89	
						X	Y
EV-RAM -92	PUJANTELL- AVÍCOLA	Ramadera, agrícola, aqüicultura altre	<i>Confidencial</i>	Sector 3	<i>Confidencial</i>	370.475	4.648.143
EV-RAM -93	MAS	Ramadera, agrícola, aqüicultura altre	<i>Confidencial</i>	Sector 3	<i>Confidencial</i>	365.221	4.649.679
EV-RAM -94	JUNYENT I SARDÀ	Ramadera, agrícola, aqüicultura altre	<i>Confidencial</i>	Sector 3	<i>Confidencial</i>	365.371	4.650.681
EV-RAM -95	LES GRIOLES	Ramadera, agrícola, aqüicultura altre	<i>Confidencial</i>	Sector 2	<i>Confidencial</i>	367.464	4.652.240
EV-RAM -96	PLA CASANOVA	Ramadera, agrícola, aqüicultura altre	<i>Confidencial</i>	Sector 3	<i>Confidencial</i>	371.091	4.651.015
EV-RAM -97	BAJONA	Ramadera, agrícola, aqüicultura altre	<i>Confidencial</i>	Sector 3	<i>Confidencial</i>	370.983	4.650.047
EV-RAM -98	GINESTÀ	Ramadera, agrícola, aqüicultura altre	<i>Confidencial</i>	Sector 2	<i>Confidencial</i>	367.495	4.653.469
EV-RAM -99	Serratal	Ramadera, agrícola, aqüicultura altre	<i>Confidencial</i>	Sector 3	<i>Confidencial</i>	371.450	4.649.918
EV-RAM -100	VILA DE PERDIGUERS	Ramadera, agrícola, aqüicultura altre	<i>Confidencial</i>	Sector 1	<i>Confidencial</i>	364.867	4.654.580
EV-RAM -101	VILAGINÉS	Ramadera, agrícola, aqüicultura altre	<i>Confidencial</i>	Sector 3	<i>Confidencial</i>	369.256	4.649.741
EV-RAM -102	CASAS	Ramadera, agrícola,	<i>Confidencial</i>	Sector 3	<i>Confidencial</i>	372.766	4.645.841

VULNERABILITAT MUNICIPAL							
Codi mapa	Element vulnerable	Ús actual	Ocupació / població	Sector afectació	Avis	Coordenades UTM ETRS89	
						X	Y
		aqüicultura altre					
EV-RAM -103	GINESTÀ	Ramadera, agrícola, aqüicultura altre	<i>Confidencial</i>	Sector 2	<i>Confidencial</i>	367.569	4.653.653
EV-RAM -104	MARMI	Ramadera, agrícola, aqüicultura altre	<i>Confidencial</i>	Sector 3	<i>Confidencial</i>	368.142	4.650.632
EV-RAM -105	CAL SANPARE SCP	Ramadera, agrícola, aqüicultura altre	<i>Confidencial</i>	Sector 3	<i>Confidencial</i>	369.906	4.650.796
EV-URB -114	Castellar de la Ribera	Nucli aïllat	<i>Confidencial</i>	Sector 1	Web,xarxes sovials, whatsapp, presencial	368.866	4.653.509
EV-URB -115	Ceuró	Nucli aïllat	<i>Confidencial</i>	Sector 2	Web,xarxes sovials, whatsapp, presencial	365.309	4.653.220
EV-URB -116	Clarà	Nucli aïllat	<i>Confidencial</i>	Sector 3	Web,xarxes sovials, whatsapp, presencial	372.325	4.651.226
EV-URB -117	Pampa	Nucli aïllat	<i>Confidencial</i>	Sector 1	Web,xarxes sovials, whatsapp, presencial	365.188	4.658.319

### 3.2.1.3 Elements vulnerables per emergències en actes de pública concurrència

VULNERABILITAT MUNICIPAL							
Codi mapa	Element vulnerable	Ús actual	Ocupació / població	Sector afectació	Avis	Coordenades UTM ETRS89	
						X	Y
EV-CU -55	Local social de Castellar de la Ribera	Cultural altre (casal social, casal gent gran, AAVV, etc.)	<i>Confidencial</i>	Sector 3	Web,xarxes sovials, whatsapp, presencial	368.833	4.651.121
EV-URB -114	Castellar de la Ribera	Nucli aïllat	<i>Confidencial</i>	Sector 1	Web,xarxes sovials, whatsapp, presencial	368.866	4.653.509
EV-URB -115	Ceuró	Nucli aïllat	<i>Confidencial</i>	Sector 2	Web,xarxes sovials, whatsapp, presencial	365.309	4.653.220
EV-URB -116	Clarà	Nucli aïllat	<i>Confidencial</i>	Sector 3	Web,xarxes sovials, whatsapp, presencial	372.325	4.651.226

VULNERABILITAT MUNICIPAL							
Codi mapa	Element vulnerable	Ús actual	Ocupació /població	Sector afectació	Avís	Coordenades UTM ETRS89	
						X	Y
EV-URB -117	Pampa	Nucli aïllat	<i>Confidencial</i>	Sector 1	Web,xarxes soviales, whatsapp, presencial	365.188	4.658.319

### 3.2.2 RISC ESPECIAL

#### 3.2.2.1 Elements vulnerables d'emergències per pandèmies

VULNERABILITAT MUNICIPAL							
Codi mapa	Element vulnerable	Ús actual	Ocupació /població	Sector afectació	Avís	Coordenades UTM ETRS89	
						X	Y
EV-AJ -1	Ajuntament	Ajuntament	<i>Confidencial</i>	Sector 1	Ajuntament 973481640 Web,xarxes soviales, whatsapp	368.840	4.653.516
EV-CU -5	Museu de l'Escola Rural de Castellar de la Ribera	Cultural altre (casal social, casal gent gran, AAVV, etc.)	<i>Confidencial</i>	Sector 1	Web,xarxes soviales, whatsapp, presencial	368.843	4.653.514
EV-ESP -6	Pavelló municipal de Castellar de la Ribera	Pavelló poliesportiu	<i>Confidencial</i>	Sector 3	Web,xarxes soviales, whatsapp, presencial	368.836	4.651.091
EV-CU -55	Local social de Castellar de la Ribera	Cultural altre (casal social, casal gent gran, AAVV, etc.)	<i>Confidencial</i>	Sector 3	Web,xarxes soviales, whatsapp, presencial	368.833	4.651.121
EV-URB -114	Castellar de la Ribera	Nucli aïllat	<i>Confidencial</i>	Sector 1	Web,xarxes soviales, whatsapp, presencial	368.866	4.653.509
EV-URB -115	Ceuró	Nucli aïllat	<i>Confidencial</i>	Sector 2	Web,xarxes soviales, whatsapp, presencial	365.309	4.653.220
EV-URB -116	Clarà	Nucli aïllat	<i>Confidencial</i>	Sector 3	Web,xarxes soviales, whatsapp, presencial	372.325	4.651.226
EV-URB -117	Pampa	Nucli aïllat	<i>Confidencial</i>	Sector 1	Web,xarxes soviales, whatsapp, presencial	365.188	4.658.319

**3.2.2.2 Elements vulnerables per incendis forestals. INFOCAT**

VULNERABILITAT MUNICIPAL								
Codi mapa	Element vulnerable	Ús actual	Ocupació / població	Sector afectació	Avís	Coordenades UTM ETRS89		Franja de 25m
						X	Y	
EV-M -24	Can Mas	Masia, casa aïllada	<i>Confidencial</i>	Sector 3	<i>Confidencial</i>	365.254	4.649.691	SI
EV-M -30	el Coll	Masia, casa aïllada	<i>Confidencial</i>	Sector 3	<i>Confidencial</i>	365.895	4.650.903	SI
EV-M -31	el Masover del Coll	Masia, casa aïllada	<i>Confidencial</i>	Sector 3	<i>Confidencial</i>	365.913	4.650.872	SI
EV-M -32	el Masroig	Masia, casa aïllada	<i>Confidencial</i>	Sector 3	<i>Confidencial</i>	369.081	4.651.134	SI
EV-M -35	el Pla	Masia, casa aïllada	<i>Confidencial</i>	Sector 3	<i>Confidencial</i>	371.552	4.650.977	SI
EV-M -42	Junyent	Masia, casa aïllada	<i>Confidencial</i>	Sector 3	<i>Confidencial</i>	365.502	4.650.326	SI
EV-M -43	la Casanova	Masia, casa aïllada	<i>Confidencial</i>	Sector 3	<i>Confidencial</i>	372.228	4.651.211	SI
EV-M -44	la Casavella	Masia, casa aïllada	<i>Confidencial</i>	Sector 3	<i>Confidencial</i>	369.220	4.649.900	SI
EV-M -48	la Masia	Masia, casa aïllada	<i>Confidencial</i>	Sector 1	<i>Confidencial</i>	370.002	4.653.010	SI
EV-M -51	les Cases	Masia, casa aïllada	<i>Confidencial</i>	Sector 3	<i>Confidencial</i>	364.447	4.649.433	SI
EV-M -54	Llor	Masia, casa aïllada	<i>Confidencial</i>	Sector 3	<i>Confidencial</i>	368.037	4.651.109	SI
EV-M -60	Perdiguers	Masia, casa aïllada	<i>Confidencial</i>	Sector 1	<i>Confidencial</i>	364.930	4.654.696	SI
EV-M -61	Pinyana	Masia, casa aïllada	<i>Confidencial</i>	Sector 3	<i>Confidencial</i>	372.228	4.651.134	SI
EV-M -77	Vilatobà	Masia, casa aïllada	<i>Confidencial</i>	Sector 1	<i>Confidencial</i>	370.257	4.652.801	SI
EV-RAM -86	JUNYENT	Ramadera, agrícola, aqüicultura altre	<i>Confidencial</i>	Sector 3	<i>Confidencial</i>	365.541	4.650.473	SI
EV-RAM -87	TORREMORELL	Ramadera, agrícola, aqüicultura altre	<i>Confidencial</i>	Sector 3	<i>Confidencial</i>	369.195	4.651.292	SI
EV-RAM -88	MAS ROIG	Ramadera, agrícola,	<i>Confidencial</i>	Sector 3	<i>Confidencial</i>	369.015	4.651.124	SI

VULNERABILITAT MUNICIPAL								
Codi mapa	Element vulnerable	Ús actual	Ocupació / població	Sector afectació	Avis	Coordenades UTM ETRS89		Franja de 25m
						X	Y	
		aqüicultura altre						
EV-RAM -90	PLA DE CLARA	Ramadera, agrícola, aqüicultura altre	<i>Confidencial</i>	Sector 3	<i>Confidencial</i>	371.519	4.650.964	SI
EV-RAM -91	CASANOVA DE CLARA	Ramadera, agrícola, aqüicultura altre	<i>Confidencial</i>	Sector 3	<i>Confidencial</i>	372.235	4.651.221	SI
EV-RAM -93	MAS	Ramadera, agrícola, aqüicultura altre	<i>Confidencial</i>	Sector 3	<i>Confidencial</i>	365.221	4.649.679	SI
EV-RAM -94	JUNYENT I SARDÀ	Ramadera, agrícola, aqüicultura altre	<i>Confidencial</i>	Sector 3	<i>Confidencial</i>	365.371	4.650.681	SI
EV-RAM -100	VILA DE PERDIGUERS	Ramadera, agrícola, aqüicultura altre	<i>Confidencial</i>	Sector 1	<i>Confidencial</i>	364.867	4.654.580	SI
EV-REL -107	Mare de Déu de sa Vila	Centre de culte (església, mesquita, etc.)	<i>Confidencial</i>	Sector 1	Web,xarxes soviales, whatsapp, presencial	364.822	4.654.084	SI
EV-URB -114	Castellar de la Ribera	Nucli aïllat	<i>Confidencial</i>	Sector 1	Web,xarxes soviales, whatsapp, presencial	368.866	4.653.509	SI
EV-URB -115	Ceuró	Nucli aïllat	<i>Confidencial</i>	Sector 2	Web,xarxes soviales, whatsapp, presencial	365.309	4.653.220	SI
EV-URB -116	Clarà	Nucli aïllat	<i>Confidencial</i>	Sector 3	Web,xarxes soviales, whatsapp, presencial	372.325	4.651.226	SI
EV-URB -117	Pampa	Nucli aïllat	<i>Confidencial</i>	Sector 1	Web,xarxes soviales, whatsapp, presencial	365.188	4.658.319	SI

**3.2.2.3 Elements vulnerables per inundacions. INUNCAT**

No s'han detectat elements vulnerables dins de les zones definides com a potencialment inundables al Mapa de Protecció Civil. No obstant, s'han considerat com vulnerables aquells elements ubicats a escassos metres de la zona de risc.

VULNERABILITAT MUNICIPAL							
Codi mapa	Element vulnerable	Ús actual	Ocupació / població	Sector afectació	Avis	Coordenades UTM ETRS89	
						X	Y
EV-M -58	Mas de Sant Joan	Masia, casa aïllada	Confidencial	Sector 1	Confidencial	368.595	4.654.232
EV-M -78	Xalet Casagolda	Masia, casa aïllada	Confidencial	Sector 1	Confidencial	368.487	4.654.024
EV-M -79	Xalet Margarida Jalmar	Masia, casa aïllada	Confidencial	Sector 1	Confidencial	368.515	4.654.016
EV-M -80	Xalet Ricart 1	Masia, casa aïllada	Confidencial	Sector 1	Confidencial	368.475	4.654.031
EV-M -81	Xalet Ricart 2	Masia, casa aïllada	Confidencial	Sector 1	Confidencial	368.483	4.654.053
EV-M -82	Xalet Sanauja	Masia, casa aïllada	Confidencial	Sector 1	Confidencial	368.449	4.654.028
EV-M -83	Xalet Serra	Masia, casa aïllada	Confidencial	Sector 1	Confidencial	368.506	4.654.023
EV-M -84	Xalet Torrebadella	Masia, casa aïllada	Confidencial	Sector 1	Confidencial	368.460	4.654.030
EV-REL -109	Sant Joan de Ginestar (Sant Joan de Ginestà)	Centre de culte (església, mesquita, etc.)	Confidencial	Sector 1	Web,xarxes soviales, whatsapp, presencial	368.615	4.654.227

**3.2.2.4 Elements vulnerables per nevades. NEUCAT**

VULNERABILITAT MUNICIPAL							
Codi mapa	Element vulnerable	Ús actual	Ocupació / població	Sector afectació	Avis	Coordenades UTM ETRS89	
						X	Y
EV-AJ -1	Ajuntament	Ajuntament	Confidencial	Sector 1	Ajuntament 973481640 Web,xarxes soviales, whatsapp	368.840	4.653.516

VULNERABILITAT MUNICIPAL							
Codi mapa	Element vulnerable	Ús actual	Ocupació / població	Sector afectació	Avis	Coordenades UTM ETRS89	
						X	Y
EV-M -2	Rectoria de Castellar de la Ribera	Masia, casa aïllada	Confidencial	Sector 1	Confidencial	368.829	4.653.498
EV-M -3	Rectoria de Ceuró	Masia, casa aïllada	Confidencial	Sector 2	Confidencial	365.341	4.653.207
EV-M -4	Rectoria de Clarà	Masia, casa aïllada	Confidencial	Sector 3	Confidencial	371.938	4.651.108
EV-FUN -7	Cementiri de Castellar de la Ribera	Cementiri	Confidencial	Sector 2	Confidencial	369.088	4.653.425
EV-FUN -8	Cementiri de Ceuró	Cementiri	Confidencial	Sector 2	Confidencial	365.463	4.653.254
EV-FUN -9	Cementiri de Clarà	Cementiri	Confidencial	Sector 3	Confidencial	371.871	4.651.122
EV-FUN -10	Cementiri de Pampa	Cementiri	Confidencial	Sector 1	Confidencial	365.157	4.658.232
EV-IND -11	Àrids Solsonès	Indústria	Confidencial	Sector 2	Confidencial	365.089	4.653.580
EV-H -12	Molí de Querol	Allotjament altre	Confidencial	Sector 1	Confidencial	367.484	4.654.011
EV-M -13	Bajona	Masia, casa aïllada	Confidencial	Sector 3	Confidencial	370.876	4.649.988
EV-M -14	Bavià (Babià)	Masia, casa aïllada	Confidencial	Sector 3	Confidencial	369.572	4.648.209
EV-M -15	Cal Badoc	Masia, casa aïllada	Confidencial	Sector 3	Confidencial	371.323	4.648.971
EV-M -16	Cal Fuster	Masia, casa aïllada	Confidencial	Sector 3	Confidencial	371.198	4.649.421
EV-M -17	Cal Gaspar (Cal Gaspà)	Masia, casa aïllada	Confidencial	Sector 3	Confidencial	371.888	4.649.401
EV-M -18	Cal Jalmar	Masia, casa aïllada	Confidencial	Sector 1	Confidencial	368.858	4.653.488
EV-M -19	Cal Llorenç	Masia, casa aïllada	Confidencial	Sector 1	Confidencial	368.856	4.653.479
EV-M -20	Cal Masover de Querol	Masia, casa aïllada	Confidencial	Sector 1	Confidencial	367.502	4.654.029
EV-M -21	Cal Mestre	Masia, casa aïllada	Confidencial	Sector 1	Confidencial	368.838	4.653.518
EV-M -22	Cal Santpare	Masia, casa aïllada	Confidencial	Sector 3	Confidencial	369.889	4.650.712

VULNERABILITAT MUNICIPAL							
Codi mapa	Element vulnerable	Ús actual	Ocupació / població	Sector afectació	Avis	Coordenades UTM ETRS89	
						X	Y
EV-M -23	Cal Sastre	Masia, casa aïllada	Confidencial	Sector 3	Confidencial	370.686	4.650.521
EV-M -24	Can Mas	Masia, casa aïllada	Confidencial	Sector 3	Confidencial	365.254	4.649.691
EV-M -25	Cària	Masia, casa aïllada	Confidencial	Sector 3	Confidencial	370.408	4.648.647
EV-M -26	Casagolda	Masia, casa aïllada	Confidencial	Sector 3	Confidencial	371.352	4.650.482
EV-M -27	Casanova de la Vila	Masia, casa aïllada	Confidencial	Sector 1	Confidencial	365.777	4.656.044
EV-M -28	Casanova de Pampa	Masia, casa aïllada	Confidencial	Sector 1	Confidencial	365.159	4.658.214
EV-M -29	Comardons	Masia, casa aïllada	Confidencial	Sector 1	Confidencial	365.001	4.656.207
EV-M -30	el Coll	Masia, casa aïllada	Confidencial	Sector 3	Confidencial	365.895	4.650.903
EV-M -31	el Masover del Coll	Masia, casa aïllada	Confidencial	Sector 3	Confidencial	365.913	4.650.872
EV-M -32	el Masroig	Masia, casa aïllada	Confidencial	Sector 3	Confidencial	369.081	4.651.134
EV-M -33	el Noguer (el Nogué)	Masia, casa aïllada	Confidencial	Sector 3	Confidencial	372.377	4.652.284
EV-M -34	el Noguer de Dalt (el Nogué de Dalt)	Masia, casa aïllada	Confidencial	Sector 3	Confidencial	372.352	4.652.275
EV-M -35	el Pla	Masia, casa aïllada	Confidencial	Sector 3	Confidencial	371.552	4.650.977
EV-M -36	el Pujol	Masia, casa aïllada	Confidencial	Sector 3	Confidencial	370.354	4.649.505
EV-M -37	el Serratal	Masia, casa aïllada	Confidencial	Sector 3	Confidencial	371.364	4.649.990
EV-M -38	el Solà	Masia, casa aïllada	Confidencial	Sector 3	Confidencial	370.986	4.651.396
EV-M -39	el Villaró	Masia, casa aïllada	Confidencial	Sector 2	Confidencial	364.880	4.652.713
EV-M -40	els Oriols	Masia, casa aïllada	Confidencial	Sector 3	Confidencial	371.884	4.650.312
EV-M -41	Ginestar (Ginestà)	Masia, casa aïllada	Confidencial	Sector 2	Confidencial	367.548	4.653.666

VULNERABILITAT MUNICIPAL							
Codi mapa	Element vulnerable	Ús actual	Ocupació / població	Sector afectació	Avis	Coordenades UTM ETRS89	
						X	Y
EV-M -42	Junyent	Masia, casa aïllada	Confidencial	Sector 3	Confidencial	365.502	4.650.326
EV-M -43	la Casanova	Masia, casa aïllada	Confidencial	Sector 3	Confidencial	372.228	4.651.211
EV-M -44	la Casavella	Masia, casa aïllada	Confidencial	Sector 3	Confidencial	369.220	4.649.900
EV-M -45	la Caseta	Masia, casa aïllada	Confidencial	Sector 2	Confidencial	369.078	4.652.031
EV-M -46	la Foradada	Masia, casa aïllada	Confidencial	Sector 3	Confidencial	370.904	4.651.767
EV-M -47	la Llana	Masia, casa aïllada	Confidencial	Sector 3	Confidencial	364.168	4.650.321
EV-M -48	la Masia	Masia, casa aïllada	Confidencial	Sector 1	Confidencial	370.002	4.653.010
EV-M -49	l'Alserà	Masia, casa aïllada	Confidencial	Sector 3	Confidencial	371.516	4.651.453
EV-M -50	les Berques	Masia, casa aïllada	Confidencial	Sector 3	Confidencial	366.639	4.651.070
EV-M -51	les Cases	Masia, casa aïllada	Confidencial	Sector 3	Confidencial	364.447	4.649.433
EV-M -52	les Grioles	Masia, casa aïllada	Confidencial	Sector 2	Confidencial	366.865	4.652.020
EV-M -53	les Tàpies	Masia, casa aïllada	Confidencial	Sector 1	Confidencial	366.020	4.654.921
EV-M -54	Llor	Masia, casa aïllada	Confidencial	Sector 3	Confidencial	368.037	4.651.109
EV-M -56	l'Ocata	Masia, casa aïllada	Confidencial	Sector 1	Confidencial	367.277	4.656.173
EV-M -57	Marmí	Masia, casa aïllada	Confidencial	Sector 3	Confidencial	368.211	4.650.696
EV-M -58	Mas de Sant Joan	Masia, casa aïllada	Confidencial	Sector 1	Confidencial	368.595	4.654.232
EV-M -59	Masia del Camp	Masia, casa aïllada	Confidencial	Sector 1	Confidencial	366.187	4.658.176
EV-M -60	Perdiguers	Masia, casa aïllada	Confidencial	Sector 1	Confidencial	364.930	4.654.696
EV-M -61	Pinyana	Masia, casa aïllada	Confidencial	Sector 3	Confidencial	372.228	4.651.134

VULNERABILITAT MUNICIPAL							
Codi mapa	Element vulnerable	Ús actual	Ocupació / població	Sector afectació	Avis	Coordenades UTM ETRS89	
						X	Y
EV-M -62	Puitdepons (Puit de Pons)	Masia, casa aïllada	Confidencial	Sector 3	Confidencial	370.506	4.648.688
EV-M -63	Puitot	Masia, casa aïllada	Confidencial	Sector 3	Confidencial	364.783	4.651.224
EV-M -64	Pujantell	Masia, casa aïllada	Confidencial	Sector 3	Confidencial	370.566	4.648.019
EV-M -65	Querol	Masia, casa aïllada	Confidencial	Sector 1	Confidencial	367.498	4.654.016
EV-M -66	Rossinyol	Masia, casa aïllada	Confidencial	Sector 2	Confidencial	368.729	4.653.469
EV-M -67	Rovires	Masia, casa aïllada	Confidencial	Sector 3	Confidencial	372.521	4.652.034
EV-M -68	Sabartés	Masia, casa aïllada	Confidencial	Sector 2	Confidencial	365.288	4.653.152
EV-M -69	Torremorell	Masia, casa aïllada	Confidencial	Sector 3	Confidencial	369.322	4.651.443
EV-M -70	Ventoldra	Masia, casa aïllada	Confidencial	Sector 3	Confidencial	369.537	4.648.237
EV-M -71	Ventoldra Vell	Masia, casa aïllada	Confidencial	Sector 3	Confidencial	369.505	4.648.188
EV-M -72	Viladebait	Masia, casa aïllada	Confidencial	Sector 3	Confidencial	364.471	4.648.975
EV-M -73	Viladric (Viladrich)	Masia, casa aïllada	Confidencial	Sector 3	Confidencial	371.922	4.649.385
EV-M -74	Vilaginés	Masia, casa aïllada	Confidencial	Sector 3	Confidencial	369.272	4.649.754
EV-M -75	Vilamosa	Masia, casa aïllada	Confidencial	Sector 3	Confidencial	367.121	4.651.100
EV-M -76	Vilaprinjó	Masia, casa aïllada	Confidencial	Sector 1	Confidencial	367.096	4.654.458
EV-M -77	Vilatobà	Masia, casa aïllada	Confidencial	Sector 1	Confidencial	370.257	4.652.801
EV-M -78	Xalet Casagolda	Masia, casa aïllada	Confidencial	Sector 1	Confidencial	368.487	4.654.024
EV-M -79	Xalet Margarida Jaltar	Masia, casa aïllada	Confidencial	Sector 1	Confidencial	368.515	4.654.016
EV-M -80	Xalet Ricart 1	Masia, casa aïllada	Confidencial	Sector 1	Confidencial	368.475	4.654.031

VULNERABILITAT MUNICIPAL							
Codi mapa	Element vulnerable	Ús actual	Ocupació / població	Sector afectació	Avis	Coordenades UTM ETRS89	
						X	Y
EV-M -81	Xalet Ricart 2	Masia, casa aïllada	Confidencial	Sector 1	Confidencial	368.483	4.654.053
EV-M -82	Xalet Sanaüja	Masia, casa aïllada	Confidencial	Sector 1	Confidencial	368.449	4.654.028
EV-M -83	Xalet Serra	Masia, casa aïllada	Confidencial	Sector 1	Confidencial	368.506	4.654.023
EV-M -84	Xalet Torredadella	Masia, casa aïllada	Confidencial	Sector 1	Confidencial	368.460	4.654.030
EV-RAM -85	PINYANA	Ramadera, agrícola, aqüicultura altre	Confidencial	Sector 3	Confidencial	372423	4.651.143
EV-RAM -86	JUNYENT	Ramadera, agrícola, aqüicultura altre	Confidencial	Sector 3	Confidencial	365.541	4.650.473
EV-RAM -87	TORREMORELL	Ramadera, agrícola, aqüicultura altre	Confidencial	Sector 3	Confidencial	369.195	4.651.292
EV-RAM -88	MAS ROIG	Ramadera, agrícola, aqüicultura altre	Confidencial	Sector 3	Confidencial	369.015	4.651.124
EV-RAM -89	PUJANTELL	Ramadera, agrícola, aqüicultura altre	Confidencial	Sector 3	Confidencial	370.691	4.647.927
EV-RAM -90	PLA DE CLARA	Ramadera, agrícola, aqüicultura altre	Confidencial	Sector 3	Confidencial	371.519	4.650.964
EV-RAM -91	CASANOVA DE CLARA	Ramadera, agrícola, aqüicultura altre	Confidencial	Sector 3	Confidencial	372.235	4.651.221
EV-RAM -92	PUJANTELL-AVÍCOLA	Ramadera, agrícola, aqüicultura altre	Confidencial	Sector 3	Confidencial	370.475	4.648.143
EV-RAM -93	MAS	Ramadera, agrícola,	Confidencial	Sector 3	Confidencial	365.221	4.649.679

VULNERABILITAT MUNICIPAL							
Codi mapa	Element vulnerable	Ús actual	Ocupació / població	Sector afectació	Avis	Coordenades UTM ETRS89	
						X	Y
		aqüicultura altre					
EV-RAM -94	JUNYENT I SARDÀ	Ramadera, agrícola, aqüicultura altre	<i>Confidencial</i>	Sector 3	<i>Confidencial</i>	365.371	4.650.681
EV-RAM -95	LES GRIOLES	Ramadera, agrícola, aqüicultura altre	<i>Confidencial</i>	Sector 2	<i>Confidencial</i>	367.464	4.652.240
EV-RAM -96	PLA CASANOVA	Ramadera, agrícola, aqüicultura altre	<i>Confidencial</i>	Sector 3	<i>Confidencial</i>	371.091	4.651.015
EV-RAM -97	BAJONA	Ramadera, agrícola, aqüicultura altre	<i>Confidencial</i>	Sector 3	<i>Confidencial</i>	370.983	4.650.047
EV-RAM -98	GINESTÀ	Ramadera, agrícola, aqüicultura altre	<i>Confidencial</i>	Sector 2	<i>Confidencial</i>	367.495	4.653.469
EV-RAM -99	Serratal	Ramadera, agrícola, aqüicultura altre	<i>Confidencial</i>	Sector 3	<i>Confidencial</i>	371.450	4.649.918
EV-RAM -100	VILA DE PERDIGUERS	Ramadera, agrícola, aqüicultura altre	<i>Confidencial</i>	Sector 1	<i>Confidencial</i>	364.867	4.654.580
EV-RAM -101	VILAGINÉS	Ramadera, agrícola, aqüicultura altre	<i>Confidencial</i>	Sector 3	<i>Confidencial</i>	369.256	4.649.741
EV-RAM -102	CASAS	Ramadera, agrícola, aqüicultura altre	<i>Confidencial</i>	Sector 3	<i>Confidencial</i>	372.766	4.645.841
EV-RAM -103	GINESTÀ	Ramadera, agrícola, aqüicultura altre	<i>Confidencial</i>	Sector 2	<i>Confidencial</i>	367.569	4.653.653

VULNERABILITAT MUNICIPAL							
Codi mapa	Element vulnerable	Ús actual	Ocupació / població	Sector afectació	Avis	Coordenades UTM ETRS89	
						X	Y
EV-RAM -104	MARMI	Ramadera, agrícola, aqüicultura altre	<i>Confidencial</i>	Sector 3	<i>Confidencial</i>	368.142	4.650.632
EV-RAM -105	CAL SANPARE SCP	Ramadera, agrícola, aqüicultura altre	<i>Confidencial</i>	Sector 3	<i>Confidencial</i>	369.906	4.650.796
EV-REL -106	Capella de Sant Sebastià	Centre de culte (església, mesquita, etc.)	<i>Confidencial</i>	Sector 3	Web,xarxes soviales, whatsapp, presencial	369.515	4.648.213
EV-REL -107	Mare de Déu de sa Vila	Centre de culte (església, mesquita, etc.)	<i>Confidencial</i>	Sector 1	Web,xarxes soviales, whatsapp, presencial	364.822	4.654.084
EV-REL -108	Sant Andreu de Clarà	Centre de culte (església, mesquita, etc.)	<i>Confidencial</i>	Sector 3	Web,xarxes soviales, whatsapp, presencial	371.925	4.651.099
EV-REL -109	Sant Joan de Ginestar (Sant Joan de Ginestà)	Centre de culte (església, mesquita, etc.)	<i>Confidencial</i>	Sector 1	Web,xarxes soviales, whatsapp, presencial	368.615	4.654.227
EV-REL -110	Sant Julià de Ceuró	Centre de culte (església, mesquita, etc.)	<i>Confidencial</i>	Sector 2	Web,xarxes soviales, whatsapp, presencial	365.363	4.653.217
EV-REL -111	Sant Mateu de Comardons	Centre de culte (església, mesquita, etc.)	<i>Confidencial</i>	Sector 1	Web,xarxes soviales, whatsapp, presencial	365.004	4.656.192
EV-REL -112	Sant Pere de Castellar	Centre de culte (església, mesquita, etc.)	<i>Confidencial</i>	Sector 1	Web,xarxes soviales, whatsapp, presencial	368.839	4.653.506

VULNERABILITAT MUNICIPAL							
Codi mapa	Element vulnerable	Ús actual	Ocupació /població	Sector afectació	Avís	Coordenades UTM ETRS89	
						X	Y
EV-REL -113	Santa Margarida de Pampa	Centre de culte (església, mesquita, etc.)	<i>Confidencial</i>	Sector 1	Web,xarxes soviales, whatsapp, presencial	365.172	4.658.265
EV-URB -114	Castellar de la Ribera	Nucli aïllat	<i>Confidencial</i>	Sector 1	Web,xarxes soviales, whatsapp, presencial	368.866	4.653.509
EV-URB -115	Ceuró	Nucli aïllat	<i>Confidencial</i>	Sector 2	Web,xarxes soviales, whatsapp, presencial	365.309	4.653.220
EV-URB -116	Clarà	Nucli aïllat	<i>Confidencial</i>	Sector 3	Web,xarxes soviales, whatsapp, presencial	372.325	4.651.226
EV-URB -117	Pampa	Nucli aïllat	<i>Confidencial</i>	Sector 1	Web,xarxes soviales, whatsapp, presencial	365.188	4.658.319

### 3.2.2.5 Elements vulnerables per emergències per ventades. VENTCAT

VULNERABILITAT MUNICIPAL							
Codi mapa	Element vulnerable	Ús actual	Ocupació /població	Sector afectació	Avís	Coordenades UTM ETRS89	
						X	Y
EV-FUN -7	Cementiri de Castellar de la Ribera	Cementiri	<i>Confidencial</i>	Sector 2	Web,xarxes soviales, whatsapp, presencial	369.088	4.653.425
EV-FUN -8	Cementiri de Ceuró	Cementiri	<i>Confidencial</i>	Sector 2	Web,xarxes soviales, whatsapp, presencial	365.463	4.653.254
EV-FUN -9	Cementiri de Clarà	Cementiri	<i>Confidencial</i>	Sector 3	Web,xarxes soviales, whatsapp, presencial	371.871	4.651.122
EV-FUN -10	Cementiri de Pampa	Cementiri	<i>Confidencial</i>	Sector 1	Web,xarxes soviales, whatsapp, presencial	365.157	4.658.232
EV-REL -106	Capella de Sant Sebastià	Centre de culte (església, mesquita, etc.)	<i>Confidencial</i>	Sector 3	Web,xarxes soviales, whatsapp, presencial	369.515	4.648.213
EV-REL -107	Mare de Déu de sa Vila	Centre de culte (església, mesquita, etc.)	<i>Confidencial</i>	Sector 1	Web,xarxes soviales, whatsapp, presencial	364.822	4.654.084

VULNERABILITAT MUNICIPAL							
Codi mapa	Element vulnerable	Ús actual	Ocupació / població	Sector afectació	Avis	Coordenades UTM ETRS89	
						X	Y
EV-REL -108	Sant Andreu de Clarà	Centre de culte (església, mesquita, etc.)	<i>Confidencial</i>	Sector 3	Web,xarxes soviales, whatsapp, presencial	371.925	4.651.099
EV-REL -109	Sant Joan de Ginestar (Sant Joan de Ginestà)	Centre de culte (església, mesquita, etc.)	<i>Confidencial</i>	Sector 1	Web,xarxes soviales, whatsapp, presencial	368.615	4.654.227
EV-REL -110	Sant Julià de Ceuró	Centre de culte (església, mesquita, etc.)	<i>Confidencial</i>	Sector 2	Web,xarxes soviales, whatsapp, presencial	365.363	4.653.217
EV-REL -111	Sant Mateu de Comardons	Centre de culte (església, mesquita, etc.)	<i>Confidencial</i>	Sector 1	Web,xarxes soviales, whatsapp, presencial	365.004	4.656.192
EV-REL -112	Sant Pere de Castellar	Centre de culte (església, mesquita, etc.)	<i>Confidencial</i>	Sector 1	Web,xarxes soviales, whatsapp, presencial	368.839	4.653.506
EV-REL -113	Santa Margarida de Pampa	Centre de culte (església, mesquita, etc.)	<i>Confidencial</i>	Sector 1	Web,xarxes soviales, whatsapp, presencial	365.172	4.658.265
EV-URB -114	Castellar de la Ribera	Nucli aïllat	<i>Confidencial</i>	Sector 1	Web,xarxes soviales, whatsapp, presencial	368.866	4.653.509
EV-URB -115	Ceuró	Nucli aïllat	<i>Confidencial</i>	Sector 2	Web,xarxes soviales, whatsapp, presencial	365.309	4.653.220
EV-URB -116	Clarà	Nucli aïllat	<i>Confidencial</i>	Sector 3	Web,xarxes soviales, whatsapp, presencial	372.325	4.651.226
EV-URB -117	Pampa	Nucli aïllat	<i>Confidencial</i>	Sector 1	Web,xarxes soviales, whatsapp, presencial	365.188	4.658.319

Alguns elements vulnerables es troben desenvolupats en les següents fitxes:

### EDIFICACIONS AÏLLADES (CONFIDENCIAL)

### URBANITZACIONS, NUCLIS I AGREGATS DE POBLACIÓ

EV-URB-114 CASTELLAR DE LA RIBERA

Vies d'evacuació		Nom de la via (si existeix), descripció molt breu, codi (si en té)	
Carretera C-26		Accés principal per la carretera C-26. Amplada d'uns 9 m, asfaltat.	
Franja de protecció de com a mínim 25 metres		Manteniment franja i zones verdes	Existència cases de fusta
XSÍ <input type="checkbox"/> PARCIAL <input type="checkbox"/> NO		XBO <input type="checkbox"/> MITJÀ <input type="checkbox"/> DOLENT	<input type="checkbox"/> SÍ XNO
Estat de les parcel·les			
% Parcel·les que compleixen condicions de protecció:		100	
% Parcel·les que NO compleixen condicions de protecció:		0	
Nombre d'habitatges:		Nombre d'habitants:	
		39	
Xarxa d'hidrants		<input type="checkbox"/> SÍ XNO	
Disposa de plànol de delimitació (Llei 5/2003 i al Decret 123/2005)		<input type="checkbox"/> SÍ XNO	
Punt de reunió		Camí d'accés al nucli disseminat	

## EV-URB-115 CEURÓ

<b>Vies d'evacuació</b>	Nom de la via (si existeix), descripció molt breu, codi (si en té)		
<b>Camí de les Grioles</b>	Accés principal pel Camí de les Grioles, asfaltat, amplada d'uns 3-4 metres		
<b>Franja de protecció de com a mínim 25 metres</b>	<b>Manteniment franja i zones verdes</b>	<b>Existència cases de fusta</b>	
XSÍ <input type="checkbox"/> PARCIAL <input type="checkbox"/> NO	XBO <input type="checkbox"/> MITJÀ <input type="checkbox"/> DOLENT	<input type="checkbox"/> SÍ XNO	
<b>Estat de les parcel·les</b>			
% Parcel·les que compleixen condicions de protecció:		100	
% Parcel·les que NO compleixen condicions de protecció:		0	
<b>Nombre d'habitatges:</b>		<b>Nombre d'habitants:</b>	<b>32</b>
<b>Xarxa d'hidrants</b>	<input type="checkbox"/> SÍ XNO		
<b>Disposa de plànol de delimitació (Llei 5/2003 i al Decret 123/2005)</b>	<input type="checkbox"/> SÍ XNO		
<b>Punt de reunió</b>	Entrada al nucli disseminat		

## EV-URB-116 CLARÀ

<b>Vies d'evacuació</b>	Nom de la via (si existeix), descripció molt breu, codi (si en té)		
<b>Camí de Clarà</b>	Camí de Clarà i que comunica amb la carretera de Sant Climent. Asfaltat i amplada aproximada d'uns 3 metres		
<b>Franja de protecció de com a mínim 25 metres</b>	<b>Manteniment franja i zones verdes</b>	<b>Existència cases de fusta</b>	
XSÍ <input type="checkbox"/> PARCIAL <input type="checkbox"/> NO	XBO <input type="checkbox"/> MITJÀ <input type="checkbox"/> DOLENT	<input type="checkbox"/> SÍ XNO	
<b>Estat de les parcel·les</b>			
% Parcel·les que compleixen condicions de protecció:		100	
% Parcel·les que NO compleixen condicions de protecció:		0	
<b>Nombre d'habitatges:</b>		<b>Nombre d'habitants:</b>	66
<b>Xarxa d'hidrants</b>	<input type="checkbox"/> SÍ XNO		
<b>Disposa de plànol de delimitació (Llei 5/2003 i al Decret 123/2005)</b>	<input type="checkbox"/> SÍ XNO		
<b>Punt de reunió</b>	Entrada al nucli disseminat		

## EV-URB-117 PAMPA

<b>Vies d'evacuació</b>	Nom de la via (si existeix), descripció molt breu, codi (si en té)		
<b>Camí de Pampa</b>	Camí no asfaltat amb una amplada aproximada d'uns 3 metres		
<b>Franja de protecció de com a mínim 25 metres</b>	<b>Manteniment franja i zones verdes</b>	<b>Existència cases de fusta</b>	
XSÍ <input type="checkbox"/> PARCIAL <input type="checkbox"/> NO	XBO <input type="checkbox"/> MITJÀ <input type="checkbox"/> DOLENT	<input type="checkbox"/> SÍ XNO	
<b>Estat de les parcel·les</b>			
% Parcel·les que compleixen condicions de protecció:		100	
% Parcel·les que NO compleixen condicions de protecció:		0	
<b>Nombre d'habitatges:</b>		<b>Nombre d'habitants:</b>	5
<b>Xarxa d'hidrants</b>	<input type="checkbox"/> SÍ XNO		
<b>Disposa de plànol de delimitació (Llei 5/2003 i al Decret 123/2005)</b>	<input type="checkbox"/> SÍ XNO		
<b>Punt de reunió</b>	Entrada al nucli disseminat		

**3.2.3 RISC ESPECÍFIC**

No es contemplem riscos específics al terme municipal de Castellar de la Ribera.

## **4 DOCUMENT 4. PROCEDIMENTS OPERATIUS PER RISC**

### **4.1 PROCEDIMENT OPERATIU**

#### **4.1.1 CRITERIS D'ACTIVACIÓ. NIVELLS**

##### **» PRE-ALERTA:**

La pre-alerta es produeix, en general quan:

- És previsible un fenomen que pot produir situacions de risc per la població a mig termini.
- També es pot produir en maniobres en determinades instal·lacions (per exemple les derivades de control de preses que generen cabals propers a produir inundacions)

La pre-alerta no implica l'activació del Pla.

##### **» ALERTA:**

El Pla s'activa en *fase d'alerta*, en general quan:

- \* S'informa de l'activació d'un Pla Especial de la Generalitat en fase d'alerta per afectació a la zona on es troba el municipi.
- \* Quan hi ha paràmetres objectius que fan preveure una situació d'emergència important a la població a curt termini.
- \* Davant de emergències per riscos naturals que no afectin ni puguin afectar a persones, béns i vies de comunicació.
- \* En emergències en determinades instal·lacions o infraestructures que no puguin produir danys a l'exterior però que puguin produir alarma en la població.

##### **» EMERGÈNCIA:**

El Pla s'activa en *fase d'emergència*, en general davant de les situacions següents:

- \* S'informa de l'activació en fase d'emergència d'un Pla Especial de la Generalitat en fase d'emergència per afectació a la zona on es troba el municipi.
- \* Davant d'emergències que puguin comportar, per la seva evolució, un greu risc per al municipi o danys a la població.

Al document 6 es detallen criteris concrets per riscos concrets.

#### 4.1.2 TASQUES PREVENTIVES I OPERATIVES ASSOCIADES A CADASCUN DELS NIVELLS

TASQUES PREVENTIVES I OPERATIVES ASSOCIADES AL RISC BÀSIC / TERRITORIAL	
FASE	TASQUES
PREALERTA	<ul style="list-style-type: none"> <li>➤ Seguiment de la situació: <ul style="list-style-type: none"> <li>▪ Comunicats del CECAT</li> <li>▪ Informació meteorològica: <a href="#">enllaç</a></li> <li>▪ Estat de la xarxa viària: <a href="#">enllaç</a></li> <li>▪ Responsable de l'activitat (en cas de risc per concentració de persones).</li> </ul> </li> <li>➤ Connectar i tenir a mà l'emissora de la Xarxa Rescat.</li> </ul>
ALERTA EMERGÈNCIA 1 EMERGÈNCIA 2	<ul style="list-style-type: none"> <li>➤ Activar el Pla bàsic d'emergències municipal (PBEM) i comunicar-ho al CECAT.</li> <li>➤ Trucar al 112 si es necessita ajuda externa (bombers, mossos d'esquadra o SEM).</li> <li>➤ Constituir el Comitè d'emergències municipal (veure ordre de trucades a la fitxa del CRA) i habilitar el CECOPAL. Activar els grups locals d'actuació que s'escaigui.</li> <li>➤ Connectar i tenir a mà l'emissora de la Xarxa Rescat.</li> <li>➤ Fer seguiment de la situació (fonts del punt anterior) i mantenir comunicació amb el CECAT.</li> <li>➤ Avís als elements vulnerables i demanar si tenen necessitats especials.</li> <li>➤ Controlar el trànsit i l'accés a les zones afectades per l'emergència.</li> <li>➤ Obrir i habilitar els centres d'acollida i fer l'acolliment de la població afectada, si escau.</li> <li>➤ Col·laborar en les evacuacions, si escau.</li> <li>➤ Habilitar punts d'informació a la població.</li> <li>➤ Registre i organització dels voluntaris ocasionals.</li> <li>➤ Comunicar canvis de fase d'activació del Pla bàsic d'emergències municipal al CECAT i als integrants del Comitè d'emergències municipal.</li> </ul>

TASQUES PREVENTIVES I OPERATIVES ASSOCIADES AL RISC PER PANDÈMIES	
PREALERTA	<ul style="list-style-type: none"> <li>➤ Seguiment de la situació:           <ul style="list-style-type: none"> <li>▪ Comunicats del CECAT</li> <li>▪ Informació del Departament de Salut</li> </ul> </li> <li>➤ Iniciar el seguiment dels paràmetres que permeten avaluar la perillositat de la pandèmia (p. ex., grups de població de risc, vector de transmissió, etc.) i la seva evolució (p. ex., indicadors nous) per analitzar si s'està produint impacte social o afectació als serveis essencials.</li> <li>➤ Preveure les necessitats que hi pot haver en cas d'agreujament de la situació i activació del Pla en fase d'alerta, sobretot les que tenen a veure amb l'impacte en els col·lectius vulnerables i els serveis bàsics.</li> <li>➤ Identificar els diferents col·lectius vulnerables i els serveis bàsics d'acord amb els paràmetres de la pandèmia.</li> <li>➤ Conèixer els mitjans i recursos del municipi.</li> <li>➤ Preveure si caldrà reforçar els serveis socials d'atenció a col·lectius especialment vulnerables des del punt de vista sanitari i que, a més, es trobin en una situació que els faci encara més vulnerable (gent gran que visqui sola, persones en risc d'exclusió social, etc.).</li> <li>➤ Preveure procediments d'informació i alerta a la població en coordinació amb els previstos en aquest Pla, parant particular atenció als elements especialment vulnerables.</li> </ul>
ALERTA  EMERGÈNCIA	<ul style="list-style-type: none"> <li>➤ Activar el Pla d'actuació municipal per pandèmies i comunicar-ho al CECAT.</li> <li>➤ Constituir el Comitè d'emergències municipal (veure ordre de trucades a la fitxa del CRA) i habilitar el CECOPAL. Activar els grups locals d'actuació.</li> <li>➤ Detectar les situacions de vulnerabilitat que requereixin intervenció o suport, per tal de gestionar-les en funció dels mitjans i recursos del municipi o bé transmetre la necessitat de gestionar-les a través del CECAT.</li> <li>➤ Detectar interrupcions de serveis bàsics o situacions que puguin conduir a interrompre aquests serveis, per tal de gestionar-les en funció dels mitjans i recursos del municipi o bé transmetre la necessitat de gestionar-les a través del CECAT.</li> <li>➤ Informar el CECAT de la situació en la qual es troben els serveis essencials del municipi, incloent-hi la prestació dels subministraments bàsics.</li> </ul>

**TASQUES PREVENTIVES I OPERATIVES ASSOCIADES AL RISC PER PANDÈMIES**

- Detectar la manca de disponibilitat present o a curt termini de productes bàsics i gestionar-ne la disponibilitat en funció dels mitjans i recursos del municipi o bé transmetre la necessitat de gestionar-ho a través del CECAT.
- Informar la població en general. Dirigir i coordinar, en el terme municipal, les actuacions adreçades a informar i protegir la població, en contacte permanent amb el Comitè de Direcció del Pla especial d'emergències de la Generalitat de Catalunya.
- Aplicar la normativa vigent i els plans sectorials corresponents en relació amb les activitats de pública concurrència (festivals, fires, esports massius, etc).
- Determinar les instal·lacions que poden veure afectada la seva activitat a causa de la pandèmia. El municipi ha de vetllar per tal que aquestes instal·lacions disposin d'un pla d'autoprotecció (PAU) que prevegi aquests supòsits i les actuacions internes que caldria fer.
- Facilitar la identificació d'instal·lacions que puguin actuar com a centres de vacunació o espais d'aïllament de població.
- Catalogar els mitjans i recursos específics per a la posada en pràctica de les actuacions previstes.
- Organitzar els voluntaris municipals.

<b>TASQUES PREVENTIVES I OPERATIVES ASSOCIADES AL RISC D'INCENDI FORESTAL (INFOCAT)</b>	
<b>PREALERTA</b>	<ul style="list-style-type: none"> <li>➤ Seguiment de la informació:           <ul style="list-style-type: none"> <li>▪ Comunicats del CECAT</li> <li>▪ Mapa de predicció de perill d'incendi forestal: <a href="#">enllaç</a></li> <li>▪ Mapa del Pla Alfa: <a href="#">enllaç</a></li> <li>▪ Informació meteorològica: <a href="#">enllaç</a></li> <li>▪ Estat de la xarxa viària: <a href="#">enllaç</a></li> </ul> </li> <li>➤ Connectar i tenir a mà l'emissora de la Xarxa Rescat.</li> <li>➤ Iniciar la preparació (tenir a mà el DUPROCIM, revisar hidrants, preparar el CECOPAL, preparar l'activació formal del PAM per incendis, engegar l'emissora de la xarxa RESCAT...) i mobilitzar recursos si cal.</li> <li>➤ Informar, si escau, la població afectada i fer recomanacions de les mesures d'autoprotecció més adequades en cada cas.</li> <li>➤ Fer les següents actuacions per reduir el risc d'incendi forestal (accions preventives).           <ul style="list-style-type: none"> <li>▪ Controlar el bon estat de les franges de protecció perimetral de 25m al voltant dels nuclis de població</li> </ul> </li> <li>➤ Intensificar la vigilància de les següents zones d'especial risc:           <ul style="list-style-type: none"> <li>▪ Edificacions de tipus aïllat a prop de massa forestal</li> <li>▪ Àrees de la xarxa viària properes a zones forestals.</li> </ul> </li> </ul>
<b>ALERTA EMERGÈNCIA</b>	<ul style="list-style-type: none"> <li>➤ Trucar al 112 si es detecta un incendi.</li> <li>➤ Quan s'activi el Pla INFOCAT el CECAT ho comunicarà a l'alcalde o al CRA.</li> <li>➤ Activar el PAM per incendis forestals i comunicar-ho al CECAT.</li> <li>➤ Connectar i tenir a mà l'emissora de la Xarxa Rescat, si no s'ha fet prèviament.</li> <li>➤ Reforçar la vigilància de les zones forestals.</li> <li>➤ Constituir el Comitè d'Emergències Municipal (veure ordre de trucades a la fitxa del CRA) i habilitar el CECOPAL. Activar els grups locals d'actuació.</li> <li>➤ Difondre les <b>mesures de protecció a la població i les mesures d'autoprotecció</b> d'acord amb el que determini el director del Pla (veure l'apartat d'integració amb els plans de la Generalitat i el de mesures de protecció a la població).</li> </ul>

**TASQUES PREVENTIVES I OPERATIVES ASSOCIADES AL RISC D'INCENDI FORESTAL  
(INFOCAT)**

- Fer seguiment de la situació i mantenir comunicació amb el CECAT per informar de l'impacte de l'emergència al municipi i transmetre necessitats.
- Valorar les accions complementàries que s'estimin adients per a minimitzar el risc.
- Controlar el trànsit i l'accés a les zones afectades per l'incendi, en coordinació amb els organismes competents (Mossos d'Esquadra...).
- Avisar urgentment a la població de les mesures de protecció a les persones (control d'accessos, confinament, evacuació...) d'acord amb els mitjans previstos.
- Identificar els elements vulnerables potencialment afectats (Document 6) i mantenir-los informats.
- Detectar necessitats de la població afectada per l'emergència, en especial l'allotjament, la provisió d'aliments, la manca de serveis bàsics i les necessitats d'atenció social, així com donar-ne resposta o traslladar les necessitats de suport per fer-ho a l'INFOCAT a través dels òrgans de coordinació previstos. Cal preveure l'especial atenció de les persones vulnerables i les persones amb discapacitat, per facilitar la cobertura de necessitats, tant durant l'emergència com durant la recuperació i la tornada a la normalitat.
- Detectar necessitats d'evacuació o confinament, i traslladar-les al CECAT des del CECOPAL.
- Determinar (el director del pla d'emergències municipal) les mesures de protecció a la població, i vetllar pel seu compliment. En cas que el pla INFOCAT es trobi activat, col·laborar en les mesures determinades pel director del Pla INFOCAT. La decisió i l'execució d'aquestes mesures depenen de si el pla INFOCAT es troba activat o no (veure l'apartat d'integració amb els plans de la Generalitat i el de mesures de protecció a la població).
- Obrir i habilitar els centres d'acollida i fer l'acolliment de la població afectada, si escau. El centre d'acollida (identificats al Document 6) ha de ser adient pel número de persones acollides i les seves característiques. Cal identificar els col·lectius amb necessitats especials (discapacitats i persones especialment vulnerables, com ara gent gran o amb malalties).
- Habilitar punts d'informació a la població.
- Facilitar les necessitats d'intendència dels operatius en el municipi, en cas de ser requerit.

<b>TASQUES PREVENTIVES I OPERATIVES ASSOCIADES AL RISC D'INCENDI FORESTAL (INFOCAT)</b>	
	<ul style="list-style-type: none"><li>➤ Facilitar la distribució dels recursos del municipi que siguin necessaris per a l'emergència.</li><li>➤ Donar suport a l'atenció sanitària amb el personal sanitari disponible, si es disposa dels recursos adients.</li><li>➤ Registre i organització dels voluntaris ocasionals i de Protecció Civil.</li><li>➤ Fer el seguiment de les afectacions a les explotacions ramaderes per garantir el seu benestar (garantir menjar i aigua, i valorar el trasllat). També cal preveure les possibles afectacions en el transport del sector ramader i atendre les incidències que es puguin produir.</li><li>➤ Comunicar canvis de fase d'activació del Pla d'actuació municipal al CECAT i als integrants del Comitè d'emergències municipal.</li><li>➤ Identificar els elements inclosos en els catàlegs de béns protegits, ja sigui patrimoni històric-artístic i cultural o espais naturals o ambientals – paisatgístics que puguin resultar afectats i, si cal, demanar la seva protecció.</li><li>➤ Coordinar-se amb el Consell Comarcal si existeix un PAS.</li><li>➤ Iniciar la fase de recuperació tal com s'indica al Document 1.</li></ul>

<b>TASQUES PREVENTIVES I OPERATIVES ASSOCIADES AL RISC D'INUNDACIONS</b>	
<b>PREALERTA</b>	<ul style="list-style-type: none"> <li>➤ Seguiment de la informació: <ul style="list-style-type: none"> <li>▪ Comunicats del CECAT</li> <li>▪ Informació meteorològica: <a href="#">enllaç</a></li> <li>▪ Estacions d'aforament: <a href="#">enllaç</a> o <a href="#">enllaç</a></li> <li>▪ Estat de la xarxa viària: <a href="#">enllaç</a></li> </ul> </li> <li>➤ Connectar i tenir a mà l'emissora de la Xarxa Rescat.</li> <li>➤ Vigilància de les següents zones d'especial risc o punts d'aforament: <ul style="list-style-type: none"> <li>▪ Zona potencialment inundable de la Ribera Salada (INUN01)</li> </ul> </li> <li>➤ Les següents actuacions concretes en els següents <b>punts d'actuació prioritària</b>: <ul style="list-style-type: none"> <li>▪ <b>PAP01</b>: Vigilància i senyalització del perill d'inundació a l'accés als Trossos del Riu (X: 368.143,5; Y: 4.654.067,0).</li> <li>▪ <b>PAP02</b>: Vigilància i senyalització del perill d'inundació a la passarel·la d'accés al Molí de Querol (X: 367.478,5; Y: 4.653.957,0).</li> <li>▪ <b>PAP03</b>: Vigilància i senyalització del perill d'inundació al pont d'accés a Sant Julià de Ceuró (X: 364.981,0; Y: 4.653.483,0).</li> </ul> </li> <li>➤ Les següents actuacions concretes en els següents <b>punts conflictius</b>: <ul style="list-style-type: none"> <li>▪ El terme municipal de Castellar de la Ribera no disposa de punts conflictius dins del seu territori.</li> </ul> </li> <li>➤ Avisar aquelles persones que facin activitats a la llera del riu. En concret: <ul style="list-style-type: none"> <li>▪ Habitatges o explotacions ramaderes pròximes a zones inundables.</li> </ul> </li> </ul>
<b>ALERTA EMERGÈNCIA</b>	<ul style="list-style-type: none"> <li>➤ Activar el Pla d'actuació municipal per inundacions i comunicar-ho al CECAT.</li> <li>➤ Trucar al 112 si es necessita ajuda externa (bombers, mossos d'esquadra o SEM).</li> <li>➤ Constituir el Comitè d'emergències municipal (veure ordre de trucades a la fitxa del CRA) i habilitar el CECOPAL. Activar els grups locals d'actuació.</li> <li>➤ Connectar i tenir a mà l'emissora de la Xarxa Rescat.</li> <li>➤ Fer seguiment de la situació (fonts del punt anterior), seguir la vigilància i mantenir comunicació amb el CECAT.</li> <li>➤ Les següents actuacions concretes en els següents <b>punts d'actuació prioritària</b>: <ul style="list-style-type: none"> <li>▪ <b>PAP01</b>: Vigilància i limitació d'accés als Trossos del Riu (X: 368.143,5; Y: 4.654.067,0).</li> </ul> </li> </ul>

**TASQUES PREVENTIVES I OPERATIVES ASSOCIADES AL  
RISC D'INUNDACIONS**

- **PAP02:** Vigilància i limitació d'accés per la passarel·la d'accés al Molí de Querol (X: 367.478,5; Y: 4.653,957,0).
- **PAP03:** Vigilància i limitació d'accés pel pont d'accés a Sant Julià de Ceuró (X: 364.981,0; Y: 4.653.483,0).
- Les següents actuacions concretes en els següents **punts conflictius**:
  - El terme municipal de Castellar de la Ribera no disposa de punts conflictius dins del seu territori.
- Senyalitzar, tallar o controlar les següents vies de la xarxa viària:
  - Vigilància de la carretera C-26.
- Tancar els següents espais públics:
  - Cementiri de Sant Joan de Ginestar.
- Suspendre els esdeveniments públics a l'aire lliure que puguin tenir risc per tempestes elèctriques o caiguda de branques o arbres.
- Suspendre activitats esportives i recreatives properes a cursos fluvials.
- Avís als elements vulnerables i demanar si tenen necessitats especials.
- Fer vigilància i neteja de la xarxa viària local (treure fang i arbres trencats).
- Obrir i habilitar els centres d'acollida i fer l'acolliment de la població afectada, si escau.
- Col·laborar en les evacuacions que siguin necessàries.
- Registre i organització dels voluntaris ocasionals.
- Comunicar canvis de fase d'activació del Pla d'actuació municipal al CECAT i als integrants del Comitè d'emergències municipal.

TASQUES PREVENTIVES I OPERATIVES ASSOCIADES AL RISC DE NEVADES	
<b>PREALERTA</b>	<ul style="list-style-type: none"> <li>➤ Seguiment de la informació: <ul style="list-style-type: none"> <li>▪ Comunicats del CECAT</li> <li>▪ Informació meteorològica: <a href="#">enllaç</a></li> <li>▪ Estat de la xarxa viària: <a href="#">enllaç</a></li> </ul> </li> <li>➤ Connectar i tenir a mà l'emissora de la Xarxa Rescat.</li> <li>➤ Comprovar la disponibilitat de fundents a: <ul style="list-style-type: none"> <li>▪ Sitja de sal al costat del Local Social i el Pavelló</li> </ul> </li> <li>➤ Sol·licitar més fundents, si és necessari, a: <ul style="list-style-type: none"> <li>▪ Consell Comarcal</li> </ul> </li> <li>➤ Posar fundents a disposició de la població en els següents punts: <ul style="list-style-type: none"> <li>▪ El municipi no disposa de punts de subministrament de fundents a la població.</li> </ul> </li> <li>➤ Senyalitzar els següents punts conflictius per risc de glaçades: <ul style="list-style-type: none"> <li>▪ Camins en zones obagues</li> </ul> </li> <li>➤ Habilitar zones d'aparcaments de vehicles a: <ul style="list-style-type: none"> <li>▪ Aparcament Ribera Salada</li> <li>▪ Entorn immediat del Local Social</li> <li>▪ Entorn immediat del Pavelló</li> </ul> </li> <li>➤ Habilitar les següents zones de col·locació de cadenes: <ul style="list-style-type: none"> <li>▪ Aparcament Ribera Salada</li> <li>▪ Entorn immediat del Local Social</li> <li>▪ Entorn immediat del Pavelló</li> </ul> </li> <li>➤ Revisar l'estat dels grups electrògens disponibles.</li> </ul>
<b>ALERTA EMERGÈNCIA</b>	<ul style="list-style-type: none"> <li>➤ Activar el Pla d'actuació municipal per nevades i comunicar-ho al CECAT.</li> <li>➤ Trucar al 112 si es necessita ajuda externa (bombers, mossos d'esquadra o SEM).</li> <li>➤ Constituir el Comitè d'emergències municipal (veure ordre de trucades a la fitxa del CRA) i habilitar el CECOPAL. Activar els grups locals d'actuació.</li> <li>➤ Connectar i tenir a mà l'emissora de la Xarxa Rescat.</li> <li>➤ Fer seguiment de la situació (font del punt anterior), vigilància dels gruixos de neu i mantenir comunicació amb el CECAT.</li> <li>➤ Neteja, i distribució de fundents si escau, als següents punts i rutes: <ul style="list-style-type: none"> <li>▪ <u>Rutes de neteja:</u></li> </ul> </li> </ul>

**TASQUES PREVENTIVES I OPERATIVES ASSOCIADES AL RISC DE NEVADES**

- D'acord amb la informació facilitada per l'ajuntament, al tractar-se de nuclis disseminats, la neteja de camins i carrers és realitzada gràcies a la maquinària pròpia dels veïns del municipi.
- La major part de la població disposa de tractors per treure la neu. Així mateix, es disposa d'un grup de Whatsapp per coordinar i identificar les zones i camins més conflictius i donar-los prioritat.
- La neteja és realitzada al llarg de tots els camins del municipi, especialment els que comuniquen amb habitatges aïllats i accessos amb la xarxa viària principal.
- Senyalitzar, tallar o controlar les següents vies de la xarxa viària:
  - Vigilància de la carretera C-26.
  - Vigilància de la carretera C-149a
- Tancar els següents espais públics en funció del nivell de l'emergència:
  - Local Social.
  - Pista esportiva.
  - Pavelló municipal.
- Suspendre esdeveniments públics, activitats esportives i recreatives a l'aire lliure.
- Avís als elements vulnerables i demanar si tenen necessitats especials.
- Demanar la col·laboració de la població pel que fa a la neteja de les voreres i terrats.
- Obrir i habilitar els centres d'acollida i fer l'acolliment de la població afectada, si escau.
- Col·laborar en les evacuacions que siguin necessàries.
- Registre i organització dels voluntaris ocasionals.
- Comunicar canvis de fase d'activació del Pla d'actuació municipal al CECAT i als integrants del Comitè d'emergències municipal.

<b>TASQUES PREVENTIVES I OPERATIVES ASSOCIADES AL RISC DE VENTADES</b>	
<b>PREALERTA</b>	<ul style="list-style-type: none"> <li>➤ Seguiment de la situació: <ul style="list-style-type: none"> <li>▪ Comunicats del CECAT</li> <li>▪ Informació meteorològica: <a href="http://www.meteo.cat/prediccio/">http://www.meteo.cat/prediccio/</a></li> <li>▪ Estat de la xarxa viària: <a href="http://cit.transit.gencat.cat">http://cit.transit.gencat.cat</a></li> </ul> </li> <li>➤ Connectar i tenir a mà l'emissora de la Xarxa Rescat.</li> <li>➤ Vigilància de les següents zones d'especial risc: <ul style="list-style-type: none"> <li>▪ Pista esportiva.</li> <li>▪ Cementiri municipal.</li> </ul> </li> </ul>
<b>ALERTA EMERGÈNCIA</b>	<ul style="list-style-type: none"> <li>➤ Activar el Pla d'actuació municipal per risc de vent i comunicar-ho al CECAT.</li> <li>➤ Trucar al 112 si es necessita ajuda externa (bombers, mossos d'esquadra o SEM).</li> <li>➤ Constituir el Comitè d'emergències municipal (veure ordre de trucades a la fitxa del CRA) i habilitar el CECOPAL. Activar els grups locals d'actuació que s'escaigui.</li> <li>➤ Connectar i tenir a mà l'emissora de la Xarxa Rescat.</li> <li>➤ Fer seguiment de la situació (fonts del punt anterior) i mantenir comunicació amb el CECAT.</li> <li>➤ Senyalitzar, tallar o controlar les següents vies de la xarxa viària: <ul style="list-style-type: none"> <li>▪ Trams de la carretera C-26, per proximitat a masses forestals i possible caiguda d'arbres.</li> <li>▪ Trams de la carretera C-149a, per proximitat a masses forestals i possible caiguda d'arbres.</li> </ul> </li> <li>➤ Fer vigilància i neteja de la xarxa viària local i passos de vianants (arbres trencats, mobiliari urbà, runes, etc.).</li> <li>➤ Habilitar zones d'aparcaments de vehicles a: <ul style="list-style-type: none"> <li>▪ Aparcament Ribera Salada</li> <li>▪ Entorn immediat del Local Social</li> <li>▪ Entorn immediat del Pavelló</li> </ul> </li> <li>➤ Tancar els següents espais públics (en funció del nivell de l'emergència): <ul style="list-style-type: none"> <li>▪ Pista esportiva.</li> <li>▪ Cementiri municipal.</li> </ul> </li> </ul>

**TASQUES PREVENTIVES I OPERATIVES ASSOCIADES AL RISC DE VENTADES**

- Suspendre esdeveniments i activitats esportives i recreatives a l'aire lliure que puguin tenir risc per tempestes elèctriques o caiguda de branques o arbres.
- Avís als elements vulnerables, comunicant les mesures d'autoprotecció que s'estableixin des de la direcció del Pla, en cas de dubte, recomanar el confinament, i demanar si tenen necessitats especials.
- Fer l'avituellament dels elements vulnerables amb concentració de persones que no siguin autosuficients si el confinament és llarg.
- Obrir i habilitar els centres d'acollida i fer l'acolliment de la població afectada, si escau.
- Col·laborar en les evacuacions, si escau.
- Registre i organització dels voluntaris ocasionals.
- Comunicar canvis de fase d'activació del Pla d'actuació municipal al CECAT i als integrants del Comitè d'emergències municipal.

### 4.1.3 AVISOS: ORGANITZACIÓ, SISTEMES I RECORREGUTS D'AVÍS

Notificació d'alerta a la població, per posar en pràctica les mesures d'autoprotecció com el confinament o l'evacuació.

Sistemes/mitjans d'avís a la població:

- Web municipal.
- Telefonia fixa i mòbil.
- Xarxes socials
- Desplaçament amb vehicle municipal (avís porta a porta)
- WhatsApp

**Responsabilitat:** amb caràcter immediat, l'Alcalde/essa. Quan el Pla Especial de la Generalitat està activat, aquesta responsabilitat és compartida amb el Director del Pla Especial de la Generalitat.

**Direcció i coordinació de les tasques d'avís:** L'Alcalde/essa, a més del dispositiu municipal corresponent, tindrà el suport per executar aquestes tasques del Grup Local d'Avisos i el del Pla Especial de la Generalitat.

**Sistema d'avís a la població resident en els elements catalogats com a vulnerables:** Al nucli urbà s'avisarà d'una emergència per la megafonia i/o trucada telefònica. D'altra banda, el mitjà d'avís per als elements vulnerables que es trobin fora del nucli urbà serà a través de trucada telefònica o desplaçament amb un vehicle municipal a l'element vulnerable en qüestió.

Si no és possible reproduir aquest so, es farà servir el missatge d'avís per allunyament o confinament que s'ha de posar al document 6.

<b>AVISOS: ORGANITZACIÓ, SISTEMES I RECORREGUTS D'AVÍS</b>			
	<b>RESPONSABLE</b>	<b>MITJANS</b>	<b>DESTINATARIS</b>
<b>RISC 1: PROCICAT</b>	Responsable i coordinador de l'emergència (Alcalde/essa)	Web municipal Xarxes socials Whatsapp	Tota la població. Es farà especial difusió als grups més vulnerables al risc (gent gran, nens, persones vulnerables que viuen soles...)
<b>RISC 2: PANDÈMIES</b>	Responsable i coordinador de l'emergència (Alcalde/essa)	Web municipal Xarxes socials Whatsapp	Tota la població. Es farà especial difusió als grups més vulnerables al risc (gent gran, nens, persones vulnerables que viuen soles...)
<b>RISC 3: INFOCAT</b>	Responsable i coordinador de l'emergència (Alcalde/essa)	Web municipal Xarxes socials Whatsapp Trucada telefònica. Si no és possible, avís per porta a porta.	Població i elements vulnerables de les zones més properes als terrenys forestals. En cas d'incendi proper, el recorregut es realitzarà pels carrers pròxims a les zones afectades (principalment per donar l'ordre d'allunyament o de confinament)
<b>RISC 4: INUNCAT</b>	Responsable i coordinador de l'emergència (Alcalde/essa)	Web municipal Xarxes socials Whatsapp Trucada telefònica. Si no és possible, avís per porta a porta.	Població i elements vulnerables de les àrees més properes a zones potencialment inundables (principalment per donar l'ordre d'allunyament).
<b>RISC 5: NEUCAT</b>	Responsable i coordinador de l'emergència (Alcalde/essa)	Web municipal Xarxes socials Whatsapp Trucada telefònica.	Població i elements vulnerables de les zones més aïllades, que es situïn a major cota o zones amb més pendent.
<b>RISC 6: VENTCAT</b>	Responsable i coordinador de l'emergència (Alcalde/essa)	Web municipal Xarxes socials. Whatsapp	Instal·lacions o activitats amb concentració de persones a l'aire lliure

Pel que fa a les rutes d'avís, dependent de la localització i tipus de l'emergència s'establiran diferents recorreguts.

## 4.2 PROCEDIMENTS DE RELACIÓ I D'INTEGRACIÓ AMB ELS PLANS D'ÀMBIT SUPERIOR

El pla ha de preveure la integració i coordinació amb altres plans d'àmbit superior que es poguessin activar de forma simultània amb el pla.

Aquesta coordinació es reflecteix, bàsicament, en els següents aspectes:

<b>Fase emergència</b>	<b>Responsable</b>	<b>Acció</b>	<b>Mitjà</b>
Inici	Alcalde o persona que delegui	Comunicar activació del Pla al CECAT	Telèfon, Correu electrònic o Xarxa Rescat
Durant	CRA o coordinador municipal	Sol·licitud d'ajuda externa, si escau al 112	Telèfon
Durant	CECOPAL (o director del Pla)	Intercanvi informació amb el CECAT	Telèfon, Correu electrònic o Xarxa Rescat
Durant	Representant municipal al pla de la Generalitat	Incorporar-se al comitè d'emergències del pla de la Generalitat quan sigui requerit	Presencial o telemàticament
Durant	Grups locals d'actuació	Col·laboració amb cossos d'emergència	Presencialment
Fi	Alcalde o persona que delegui	Comunicar desactivació Pla al CECAT	Telèfon, Correu electrònic o Xarxa Rescat

L'activació d'un pla de la Generalitat, d'acord amb l'article 29 de la Llei 4/1997, de 20 de maig, de protecció civil de Catalunya, comporta la integració del pla municipal en el pla de la Generalitat i la transferència del comandament al director del pla de la Generalitat, el qual pot delegar funcions en el director del pla municipal.

Això implica que els grups d'actuació municipals s'integrin en els corresponents grups del pla de la Generalitat (específicament quan siguin requerits), sota els seus comandaments naturals, i actuïn sota la direcció del director del pla de la Generalitat i d'acord al que estableixin els coordinadors operatius dels grups de la Generalitat en cada cas. Els plans municipals han de preveure aquesta integració de forma concreta per cada grup d'actuació municipal.

També implica la necessitat de coordinar-se. La coordinació ordinària amb els plans de la Generalitat que s'activin es farà entre el CECAT i el CECOPAL, o entre el director del pla d'emergències municipal i el director del pla de la Generalitat. També es pot fer a través del representant municipal al pla de la Generalitat en cas que així es demani. Mentre no hi hagi el pla de la Generalitat activat, igualment el CECOPAL ha de mantenir un contacte directe i continu amb el CECAT.

### 4.3 MESURES DE PROTECCIÓ A LA POBLACIÓ

Correspon al director del pla municipal determinar les mesures de protecció a la població dins del seu municipi.

#### 4.3.1 SUSPENSÍO O LIMITACIÓ PREVENTIVA D'ESDEVENIMENTS O ACTIVITATS

Per als esdeveniments o les activitats dins o prop de zona de perill que puguin comportar una situació de risc important o d'augment significatiu del risc, caldrà valorar la seva suspensió. Per exemple, si es tracta d'un esdeveniment prop de zona inundable i es coneix que el perill d'inundació és imminent.

Això s'aplica també a esdeveniments o activitats que puguin augmentar el perill. Per exemple, si són activitats que puguin iniciar un incendi forestal i es trobin a menys de 500m d'una massa boscosa, malgrat ens trobem fora del període de prohibició per a aquestes activitats.

De manera similar, caldrà suspendre aquests esdeveniments i activitats si el director del pla de la Generalitat de Catalunya que es trobi activat així ho requereixi, dins del marc de les mesures preventives del pla.

#### 4.3.2 CONTROL D'ACCESOS

L'objectiu del control d'accessos és impedir que persones i vehicles aliens a la gestió de l'emergència puguin entrar en la zona de risc. D'aquesta manera s'impedeix que aquestes persones es posin en perill i es garanteix que no destorben els grups actuant a la zona de risc. Pot ser necessari, en el seu cas, el control i l'ordenació del trànsit en les zones adjacents, amb l'objecte de facilitar l'arribada de nous recursos.

L'aplicació d'aquesta mesura implica tallar, desviar i controlar el trànsit a la zona afectada.

Sempre que hi hagi un pla de la Generalitat de Catalunya activat, aquesta mesura es durà a terme amb la coordinació del Grup d'Ordre.

S'estableix control d'accessos als punts següents:

Pla Especial	Supòsit	Punt	Rutes alternatives
<b>PROCICAT</b>	En funció de la zona afectada i en funció de la situació real en aquell moment, s'hauran de determinar els controls d'accés, i en el seu cas les rutes alternatives.		

Pla Especial	Supòsit		Punt	Rutes alternatives
<b>INUNCAT</b>	Inundació per pluges intenses	Zones inundables	En funció de la zona afectada i en funció de la situació real en aquell moment, s'hauran de determinar els controls d'accés, i en el seu cas les rutes alternatives.	
<b>NEUCAT</b>	En funció de la zona afectada i en funció de la situació real en aquell moment, s'hauran de determinar els controls d'accés, i en el seu cas les rutes alternatives.			
<b>VENTCAT</b>				

### 4.3.3 CONFINAMENT

El confinament consisteix en refugiar-se, tancar totes les obertures i entrades de les edificacions (portes, persianes, porticons) i situar-se al més lluny possible de l'origen del risc.

Com a norma general, el confinament és la mesura més segura tret que les autoritats valorin altres indicacions.

Aquesta mesura es dona en cas que hi hagi un perill imminent greu per a la vida de les persones.

La presa de decisió serà la mateixa que en el cas de l'evacuació. El confinament també pot ser una mesura d'autoprotecció, i en aquest cas és una recomanació.

En aquells casos en què el confinament tingui per objectiu evitar molèsties a la població, o bé disminuir la mobilitat per facilitar les tasques dels operatius, el confinament és una recomanació.

En cas de confinament cal estar atents per si cal cobrir certes necessitats de la població i vetllar per l'atenció dels grups crítics o de població més vulnerable.

### 4.3.4 EVACUACIÓ

L'evacuació consisteix a desplaçar la població afectada a una zona segura.

Aquesta mesura es dona en cas que hi hagi un perill imminent greu per a la vida de les persones i, a més, el confinament no sigui segur.

#### **Presa de decisió**

Mentre no hi hagi cap pla de la Generalitat activat, la responsabilitat de donar l'ordre d'evacuació o confinament o altres mesures d'emergència d'acord a les previsions de la legislació de protecció civil recau en l'alcalde o alcaldessa, que ha de comunicar aquesta decisió al CECAT, ja sigui directament a través de l'alcalde o del CECOPAL. Es recomana que es prengui la decisió en coordinació amb Bombers i Mossos d'Esquadra.

Quan hi hagi un pla de la Generalitat activat, aquesta responsabilitat correspon al director d'aquest pla. En cas d'urgència, la decisió pot ser presa pel coordinador operatiu del Grup d'Intervenció. En cas que l'alcalde consideri necessària una mesura d'emergència a alguna zona del seu municipi ho ha de proposar al director del pla de la Generalitat. La proposta es traslladarà al CECAT a través del CECOPAL o directament per l'alcalde o persona en qui delegui.

### Execució de l'evacuació

Sempre que hi hagi un pla de la Generalitat de Catalunya activat, l'execució de l'evacuació serà feta pel Grup d'Ordre sota la coordinació del CCA o del Grup d'Intervenció.

El Grup d'Atenció i Logístic, en coordinació amb els municipis, ha d'habilitar els espais d'acollida de la població evacuada o que no pugui accedir als seus llocs de residència per motiu de l'emergència.

En cas que no hi hagi el corresponent pla de la Generalitat activat, l'evacuació es durà a terme amb els recursos del municipi.

## 4.4 CENTRES D'ACOLLIDA. TIPOLOGIA

Codi Mapa	Nom	Responsable	Adreça	Capacitat aproximada	Afectació per risc	Serveis disponibles
CA-7	Local Social	<i>Confidencial</i>	Local social i zona esportiva, s/n	50 persones	Apte pels riscos INUNCAT, NEUCAT, SISMICAT i VENTCAT	Calefacció, cuina, lavabos, taules i cadires.
CA-8	Pavelló municipal	<i>Confidencial</i>	Local social i zona esportiva, s/n	300 persones	Apte pels riscos INUNCAT, NEUCAT, SISMICAT i VENTCAT	Taules i cadires, vestuaris, dutexes i lavabos

La determinació de la capacitat dels centres d'acollida ha sigut facilitada per l'ajuntament de Castellar de la Ribera.

## 5 DOCUMENT 5. FITXES D'ACTUACIÓ

### FITXA D'ACTUACIÓ 1 PEL CENTRE RECEPTOR D'ALARMES (CRA)

**TIPUS D'EMERGÈNCIA: General**

<b>ALERTA/EMERGÈNCIA</b>	<b>Instruccions específiques</b>
Rebre l'avís d'emergència i recollir tota la informació possible.	L'avís pot venir del 112 o del CECAT o de trucades externes.
Transmetre els avisos d'emergència	A l'alcalde i el coordinador municipal de l'emergència
Realitzar els avisos necessaris per tal d'activar l'ajuda externa, si escau: bombers, serveis sanitaris d'urgència, etc.	Trucada al 112 i als serveis necessaris.
En cas que el Pla s'activi de manera formal, ha d'avisar als membres del Consell Assessor i el Gabinet d'Informació.	
Verificar avís. En cas d'emergència: Mantenir comunicació amb l'ajuda externa.	
Activar el pla de comunicació amb aquest ordre de trucades:	
1. CECAT	Per delegació de l'alcalde, es notifica l'alerta i si cal, es confirma després d'avaluar la situació.
2. Coordinador municipal d'emergències	Notificació mitjançant trucada d'emergències.
3. Cap del Grup local d'ordre i avisos a la població	Notificació mitjançant trucada telefònica.
4. Cap del Grup local d'intervenció	
5. Cap del Grup local logístic i d'acollida	
6. Consell Assessor	
7. Gabinet d'Informació	
8. Representant municipal al Pla de la Generalitat que correspongui	
Mantenir informat puntualment al coordinador municipal de l'emergència	
Comunicar la fi de l'emergència a totes les entitats notificades.	Seguir el mateix ordre d'avisos al pla de comunicació.
Connectar i tenir a mà l'emissora de la Xarxa Rescat.	
Realitzar les funcions de comunicació del CECOPAL mentre aquest no s'hagi constituït.	

**FITXA D'ACTUACIÓ 2 PER A L'ALCALDE / RESPONSABLE MUNICIPAL DE L'EMERGÈNCIA****TIPUS D'EMERGÈNCIA: General**

<b>Funcions</b>
Mantenir-se informat sobre la situació a través del Coordinador Municipal de l'Emergència.
Activar el Pla municipal d'emergències.
Decidir el canvi de nivell d'activació del Pla, si escau.
Constituir el CECOPAL i convocar el Comitè Municipal d'Emergències a través del procediment que s'estableixi en aquestes fitxes.
Prendre mesures preventives, si escau.
Ordenar: <ul style="list-style-type: none"> <li>- Les mesures d'autoprotecció i les mesures de protecció a la població, així com la seva difusió (en funció de si hi ha un pla de la Generalitat activat o no).</li> <li>- Avisos a la població, especialment als elements vulnerables.</li> <li>- Tasques d'evacuació i d'acollida.</li> <li>- Habilitar punts d'informació a la població.</li> <li>- Les actuacions necessàries durant la fase de recuperació a nivell municipal</li> </ul>
Ordenar l'activació del <b>protocol en zones on calgui aplicar mesures de protecció a la població per al risc d'inundació</b> , quan s'escaigui.
Comunicar al director del pla de la Generalitat l'activació i la desactivació dels plans municipals, mitjançant el CECAT. Aquesta funció la pot delegar, per exemple, al CRA o el CECOPAL.
Presidir la Comissió Municipal de Protecció Civil.
Exercir la direcció superior del CECOPAL.
Valorar si cal l'evacuació o el confinament d'alguna zona del seu municipi (en funció de si hi ha el pla de la Generalitat activat).
Informar el director del pla de la Generalitat de les principals incidències, d'actuacions importants i de la valoració de necessitats de mitjans i recursos no adscrits als pla municipal. Aquesta comunicació és permanent i la pot fer l'alcalde directament o delegar-la al CECOPAL o al CRA (en cas que no s'hagi constituït encara el CECOPAL). La comunicació es farà a través del CECAT.
Transmetre les ordres emanades del director del pla de la Generalitat.
Requerir a les entitats privades i als particulars la col·laboració necessària.
Subsidiàriament pot declarar l'activació dels plans d'autoprotecció i declarar-ne la desactivació si l'evolució de la situació ho permet.
Desactivar el Pla Municipal.

**FITXA D'ACTUACIÓ 3 PEL COORDINADOR MUNICIPAL DE L'EMERGÈNCIA****TIPUS D'EMERGÈNCIA: General**

<b>ALERTA / EMERGÈNCIA</b>	<b>Instruccions específiques</b>
Rebre l'avís d'emergència del CRA.	
Avisar a l'alcalde i mantenir el contacte.	Trucar a l'alcalde, fer una valoració inicial.
Fer el seguiment de l'emergència i coordinar els diferents serveis municipals.	En cas d'activar-se el Pla, comunicar-ho al CECAT i al CRA.
Donar les ordres d'activació del grup local d'ordre i avisos a la població, Consell Assessor i Gabinet d'Informació. En cas d'emergència: Donar les ordres d'activació de tots els grups d'emergència.	Directament o a través del CRA.
Coordinar l'execució de les accions per controlar l'emergència.	
Confirmar que s'ha fet la notificació de l'emergència al CECAT.	
Proposar a l'alcalde un canvi del nivell d'activació.	
Controlar les operacions de mitigació de l'emergència i d'informació.	Amb el CECOPAL.
Confirmar la fi de l'emergència i coordinar la seva comunicació interna i externa.	Directament o a través del CRA.
Coordinar l'execució del <b>protocol en zones on calgui aplicar mesures de protecció a la població per al risc d'inundació</b>	
Ordenar la revisió de l'emissora de la Xarxa Rescat.	
Ordenar la connexió de l'emissora de la Xarxa Rescat en situació de prealerta o pla de la Generalitat activat.	
Supervisar les tasques d'acollida i detectar necessitats especials.	
Detectar les persones amb discapacitat o amb necessitats especials, per tal de cobrir les seves necessitats de manera adient.	
Detectar la manca de serveis bàsics i cercar-hi una solució.	
Proposar d'habilitar punts d'informació a la població.	
Valorar la possible afectació a explotacions ramaderes i escalar-ho al Comitè d'Emergències Municipal per tal de decidir quines actuacions cal fer.	
Coordinar l'acollida i les tasques dels voluntaris.	
Coordinar a nivell municipal les actuacions necessàries durant la fase de recuperació.	

**FITXA D'ACTUACIÓ 4 PER AL REPRESENTANT MUNICIPAL AL PLA DE LA GENERALITAT QUE CORRESPONGUI****TIPUS D'EMERGÈNCIA: General**

<b>Funcions</b>
Mantenir-se localitzable al telèfon per si se'l requereix.
Si ho requereix el director del pla de la Generalitat, desplaçar-se al CECAT o mantenir-s'hi en comunicació.
A petició del director del pla de la Generalitat, incorporar-se al CECAT com a part del Consell Assessor del pla de la Generalitat o ocupant un lloc tècnic al CECAT o com a part del Comitè Tècnic de Seguiment del Risc del pla de la Generalitat.
Mantenir comunicacions entre CECOPAL i Consell Assessor del pla de la Generalitat.

**FITXA D'ACTUACIÓ 5 PER AL CAP DEL GABINET D'INFORMACIÓ****TIPUS D'EMERGÈNCIA: General**

<b>Funcions</b>
Ha de contactar amb l'alcalde. Ha de demanar-li informació i instruccions. Si l'alcalde constitueix el <b>CECOPAL</b> , ha de desplaçar-s'hi.
Ha de centralitzar, coordinar i preparar la informació que rep del Comitè d'Emergència, sobre l'emergència i facilitar-la a la població, als grups actuants o a d'altres administracions a través dels mitjans de comunicació.
Ha de difondre les ordres, informació i consells d'autoprotecció adequats a la població durant la situació de risc.
En cas que hi hagi un pla de la Generalitat activat, el Gabinet d'Informació ha de coordinar la informació que es dona amb el Gabinet d'Informació del pla de la Generalitat.

**FITXA D'ACTUACIÓ 6 PER AL CAP DEL GRUP LOCAL D'INTERVENCIÓ****TIPUS D'EMERGÈNCIA: Incendi Forestal**

<b>Funcions</b>
Mantenir-se localitzable al telèfon per si se'l requereix.
Informar als voluntaris de l'ADF de la situació d'alerta.
Fer d'enllaç entre CECOPAL i ADF.
Dirigir-se al CECOPAL quan el convoquin.
Organitzar relleus quan sigui necessari.
En cas que requereixin avituallaments, comunicar-ho al CAP DE GRUP LOGÍSTIC.
Mantenir informat al COORDINADOR MUNICIPAL.
Posar-se en contacte amb el coordinador operatiu del Grup d'Ordre del pla de la Generalitat per coordinar les seves actuacions en cas d'activació del pla de la Generalitat.

**FITXA D'ACTUACIÓ 7 PER AL CAP DEL GRUP LOCAL DE LOGÍSTICA I ACOLLIDA****TIPUS D'EMERGÈNCIA: General**

<b>Funcions</b>
Mantenir-se localitzable al telèfon per si se'l requereix.
Vetllar per la provisió d'avituallaments o altres recursos a petició de l'ALCALDE.
<p>En cas d'evacuacions:</p> <ul style="list-style-type: none"> <li>○ Establir lloc d'acollida d'acord amb el nombre de persones a acollir i d'acord amb el CAP DE GRUP D'ORDRE I AVISOS i l'ALCALDE.</li> <li>○ Donar instruccions al grup d'acollida perquè prepari l'espai.</li> <li>○ Donar instruccions al grup logístic perquè prepari avituallaments.</li> <li>○ Assegurar que es designa una persona per portar el registre de persones acollides.</li> <li>○ Vetllar per si existeixen necessitats mèdiques o farmacèutiques en el lloc d'acollida i traslladar-ho al CAP DE GRUP SANITARI perquè ho gestioni o sol·liciti suport a través del 112.</li> <li>○ Detectar les persones amb discapacitat o amb necessitats especials, per tal de cobrir les seves necessitats de manera adient, si cal, a través del Grup d'Atenció i Logístic del pla de la Generalitat.</li> <li>○ Detectar animals de companyia o silvestres en captivitat i atendre les seves necessitats correctament (habilitar un espai als centres d'acollida, facilitar el contacte amb els seus cuidadors, subministrar-los menjar i aigua, facilitar-los atenció mèdica...)</li> </ul>
En cas de detectar altres necessitats no disponibles al municipi, comunicar-ho al COORDINADOR MUNICIPAL d'EMERGÈNCIES per tal que ho escali al CECAT des del CECOPAL, o al coordinador operatiu del grup d'atenció i logístic.
Assegurar la correcta gestió de voluntaris ocasionals ( registre, assignar responsable,...).
Dirigir-se al CECOPAL quan el convoquin.
Mantenir informat al COORDINADOR MUNICIPAL.
Valorar la necessitat d'habilitar punts d'informació a la població.
Detectar la manca de serveis bàsics, informar-ne al coordinador municipal d'emergències i proposar una solució.
Posar-se en contacte amb el coordinador operatiu del Grup d'Atenció i Logístic del pla de la Generalitat per coordinar les seves actuacions en cas d'activació del pla de la Generalitat.
<p>Valorar i proposar accions durant la fase de recuperació en relació a les persones afectades (tenint especial cura en l'atenció de les persones vulnerables o amb discapacitat, per facilitar el seguiment de l'atenció, la cobertura de necessitats, el retorn a la normalitat i l'assessorament integral).</p> <p>Els municipis han de preveure els aspectes a desenvolupar per garantir el restabliment dels serveis bàsics de la seva competència, així com l'acompanyament a les persones durant l'estadi de recuperació. Alguns aspectes importants a considerar són: el seguiment de l'atenció dels afectats, l'establiment d'un punt d'informació únic (finestreta única), la realització de reunions informatives, preveure i informar sobre vies de finançament i compensació, fomentar l'ús d'assegurances en determinats àmbits, etc. Cal garantir la informació i l'acompanyament de les persones evacuades, en especial, en cas que el seu habitatge pugui haver resultat afectat. Per això, caldrà avaluar l'estat dels habitatges.</p>

**FITXA D'ACTUACIÓ 8 PER AL CAP DEL GRUP LOCAL D'ORDRE I AVISOS A LA POBLACIÓ****TIPUS D'EMERGÈNCIA: General**

<b>Funcions</b>
Mantenir-se localitzable al telèfon per si se'l requereix.
Fer el seguiment de l'evolució de l'emergència
Dirigir-se al CECOPAL quan el convoquin.
Mantenir informat al COORDINADOR MUNICIPAL.
Posar-se en contacte amb el coordinador operatiu del Grup d'Ordre del pla de la Generalitat per coordinar les seves actuacions en cas d'activació del pla de la Generalitat.
<b>Funcions d'avisos a la població:</b>
Vetllar per que es realitzin les comunicacions a població (telefònicament, rutes d'avís,...) segons indicacions de l'ALCALDE. La informació es pot difondre per diversos mitjans: internet, emissores de ràdio, megafonia, sirenes, megafonia mòbil i porta a porta. En concret, al Document 3 hi ha les maneres d'avisar a cada element vulnerable.
<b>Funcions d'ordre:</b>
Establir controls d'accessos per impedir accés a persones no autoritzades o per la seva seguretat, en coordinació amb Grup d'Ordre del pla de la Generalitat o els Mossos d'Esquadra.
Col·laborar en l'execució de les evacuacions.

## **6 DOCUMENT 6. DIRECTORI TELEFÒNIC I CATÀLEG DE MITJANS I RECURSOS**

### 6.1 DIRECTORI TELEFÒNIC

#### 6.1.1 ORGANIGRAMA MUNICIPAL DE L'EMERGÈNCIA

<b>Responsable municipal de l'Emergència – Director del Pla de Protecció Civil Municipal</b>		
<b>NOM I COGNOMS</b>	<b>CÀRREC HABITUAL</b>	<b>TELÈFONS</b>
<b>Titular:</b> <i>Confidencial</i>	Alcaldeessa, Governació, Obres i Camins, Representació al Consell d'Alcaldes i Consell Comarcal	<i>Confidencial</i>
<b>Substituta:</b> <i>Confidencial</i>	Tinent d'Alcaldia, Joventut, Esports i Representant al Consell de Dones	<i>Confidencial</i>

<b>Consell Assessor</b>			
<b>CÀRREC OPERATIU</b>	<b>NOM I COGNOMS</b>	<b>CÀRREC HABITUAL</b>	<b>TELÈFONS</b>
Coordinador municipal de l'emergència	<b>Titular:</b> <i>Confidencial</i>	Alcaldeessa, Governació, Obres i Camins, Representació al Consell d'Alcaldes i Consell Comarcal	<i>Confidencial</i>
	<b>Substitut:</b> <i>Confidencial</i>	Tinent d'Alcaldia, Joventut, Esports i Representant al Consell de Dones	<i>Confidencial</i>
Cap del grup local d'intervenció	<b>Titular:</b> <i>Confidencial</i>	Membre ADF	<i>Confidencial</i>
	<b>Substitut:</b> <i>Confidencial</i>	Membre ADF	<i>Confidencial</i>
Cap del grup local sanitari	<i>No es constitueix</i>	<i>No es constitueix</i>	<i>No es constitueix</i>
Cap del grup local logístic i d'acollida	<b>Titular:</b> <i>Confidencial</i>	Regidor Hisenda, Turisme, Cultura i Representat al Consell de la Gent Gran	<i>Confidencial</i>
	<b>Substitut:</b> <i>Confidencial</i>	Tinent d'Alcaldia, Joventut, Esports i Representant al Consell de Dones	<i>Confidencial</i>
	<b>Titular:</b> <i>Confidencial</i>	Regidor de Seguretat i Prevenció, Agricultura, Medi Natural i Representant ADF	<i>Confidencial</i>

Consell Assessor			
CÀRREC OPERATIU	NOM I COGNOMS	CÀRREC HABITUAL	TELÈFONS
Cap del grup local d'avisos a la població	<b>Substitut:</b> <i>Confidencial</i>	Regidora Ensenyament, Sanitat, Mancomunitat d'Aigües, Representat al Centre Sanitari i Consell Supramunicipal de Serveis Socials.	<i>Confidencial</i>

Gabinet d'Informació		
NOM I COGNOMS	CÀRREC HABITUAL	TELÈFONS
<b>Títular:</b> <i>Confidencial</i>	Alcaldeessa, Governació, Obres i Camins, Representació al Consell d'Alcaldes i Consell Comarcal	<i>Confidencial</i>
<b>Substitut:</b> <i>Confidencial</i>	Tinent d'Alcaldia, Joventut, Esports i Representant al Consell de Dones	<i>Confidencial</i>

Representant municipal al pla de la Generalitat		
NOM I COGNOMS	CÀRREC HABITUAL	TELÈFONS
<i>Confidencial</i>	Regidora Ensenyament, Sanitat, Mancomunitat d'Aigües, Representat al Centre Sanitari i Consell Supramunicipal de Serveis Socials.	<i>Confidencial</i>

### Grups actuants

En cas d'activació del Pla Especial de la Generalitat, dirigeix els grups actuants el Conseller/a d'Interior, que és el seu director/a o en la persona en qui delegui. Les feines que ha de realitzar cada un dels grups d'actuació locals s'han de coordinar amb les dels grups d'actuació del Pla Especial de la Generalitat, en els quals s'integren.

Grup Local d'Intervenció			
OPERATIU	NOM I COGNOMS	CÀRREC HABITUAL	TELÈFONS
ADF (Incendis Forestals)	<b>Responsable:</b> <i>Confidencial</i>	Membre ADF	<i>Confidencial</i>
	<b>Substitut:</b> <i>Confidencial</i>	Membre ADF	<i>Confidencial</i>

*El Grup Local d'Intervenció només es constituirà en cas de risc d'incendi forestal.*

Grup Local Sanitari			
OPERATIU	NOM I COGNOMS	CÀRREC HABITUAL	TELÈFONS
No es disposa de grup local sanitari degut a la capacitat tècnica i organitzativa del municipi.			

Grup Local Logístic i d'Acollida			
OPERATIU	NOM I COGNOMS	CÀRREC HABITUAL	TELÈFONS
Responsable de la logística i acollida	<b>Titular:</b> <i>Confidencial</i>	Regidor Hisenda, Turisme, Cultura i Representat al Consell de la Gent Gran	<i>Confidencial</i>
	<b>Substituta:</b> <i>Confidencial</i>	Tinent d'Alcaldia, Joventut, Esports i Representant al Consell de Dones	<i>Confidencial</i>

Grup Local d'Avisos a la Població			
OPERATIU	NOM I COGNOMS	CÀRREC HABITUAL	TELÈFONS
Responsable dels Avisos a la Població	<b>Titular:</b> <i>Confidencial</i>	Regidor de Seguretat i Prevenció, Agricultura, Medi Natural i Representant ADF	<i>Confidencial</i>
	<b>Substituta:</b> <i>Confidencial</i>	Regidora Ensenyament, Sanitat, Mancomunitat d'Aigües, Representat al Centre Sanitari i Consell Supramunicipal de Serveis Socials.	<i>Confidencial</i>

**6.1.2 CENTRES DE COORDINACIÓ I SERVEIS D'EMERGÈNCIA**

<b>CENTRES DE COORDINACIÓ I SERVEIS D'EMERGÈNCIA</b>		
<b>SERVEI</b>	<b>TELÈFON</b>	<b>CORREU ELECTRÒNIC</b>
CECAT	<i>Confidencial</i>	<i>Confidencial</i>
CECOPAL	973 481 640	<a href="mailto:ajuntament@castellaribera.ddl.net">ajuntament@castellaribera.ddl.net</a>
CRA	973 481 640 (horari laboral) <i>Confidencial</i> Alcaldessa (24h)	-
MOSSOS D'ESQUADRA BOMBERS DE LA GENERALITAT SERVEI D'EMERGÈNCIES MÈDIQUES	112	-

### 6.1.3 ELEMENTS VULNERABLES

El llistat d'elements vulnerables pot ser consultat a l'apartat 3.2 del DUPROCIM.

### 6.1.4 CENTRES D'ACOLLIDA

CENTRES D'ACOLLIDA				
CODI MAPA	NOM	ADREÇA	TELÈFON	SERVEIS DISPONIBLES (dutxes, llits, cuina calefacció...)
CA-7	Local Social	Local social, s/n	973 299 068	Calefacció, cuina, lavabos, taules i cadires.
CA-8	Pavelló municipal	Zona esportiva, s/n	973 481 640	Taules i cadires, vestuaris, dutxes i lavabos

### 6.1.5 MITJANS DE COMUNICACIÓ LOCAL

MITJANS DE COMUNICACIÓ		
DESCRIPCIÓ	FREQÜÈNCIA	TELÈFONS
Catalunya Ràdio	96.1 Mhz	973 260 999
Catalunya Informació	101.3 Mhz	938 844 488
Ràdio Nacional d'Espanya- Ràdio 1	89 Mhz	973 280 740
Ràdio Nacional d'Espanya- Ràdio 4	93.7 Mhz	973 280 740
Ràdio Nacional d'Espanya- Ràdio 5 (24h notícies)	96.8 Mhz	973 280 740

**6.1.6 MUNICIPIS VEÏNS**

	<b>TELÈFON AJUNTAMENT</b>	<b>TELÈFON POLICIA LOCAL</b>	<b>UBICACIÓ</b>
<b>Pinell de Solsonès</b>	973 48 39 22	<i>No en disposa</i>	SUD
<b>Olius</b>	973 48 17 00	<i>No en disposa</i>	EST
<b>Lladurs</b>	973 48 15 55	<i>No en disposa</i>	NORD-EST
<b>Odèn</b>	973 48 17 00	<i>No en disposa</i>	NORD
<b>Bassella</b>	973 46 27 24	<i>No en disposa</i>	OEST

## 6.2 CATÀLEG DE MITJANS I RECURSOS

### 6.2.1 MITJANS I RECURSOS DE L'AJUNTAMENT

MITJANS I RECURSOS DE L'AJUNTAMENT		
NOM	PERSONA DE CONTACTE	DADES DE LOCALITZACIÓ
<i>Confidencial</i>	<i>Confidencial</i>	<i>Confidencial</i>

### 6.2.2 XARXA D'HIDRANTS MUNICIPAL

XARXA D'HIDRANTS MUNICIPAL			
CODI	UBICACIÓ	COORDENADES	
		X	Y
<i>Confidencial</i>	<i>Confidencial</i>	<i>Confidencial</i>	<i>Confidencial</i>

### 6.2.3 ASSOCIACIONS I GRUPS VOLUNTARIS LOCALS

ASSOCIACIONS I GRUPS VOLUNTARIS LOCALS		
NOM	PERSONA DE CONTACTE	DADES DE LOCALITZACIÓ
<b>ADF Sòl Verd</b>	<i>Confidencial</i>	<i>Confidencial</i>

### 6.2.4 PARTICULARS

PARTICULARS			
SERVEI	NOM	PERSONA DE CONTACTE	DADES DE LOCALITZACIÓ
<i>Confidencial</i>	<i>Confidencial</i>	<i>Confidencial</i>	<i>Confidencial</i>

### 6.2.5 SERVEIS BÀSICS

SERVEIS BÀSICS		
SERVEI	PERSONA DE CONTACTE	DADES DE LOCALITZACIÓ
<b>Aigua</b>	Mancomunitat d'abastament d'aigües del Solsonès	C/ Nou, 20, 25280 Solsona, Lleida 973 482 173

<b>SERVEIS BÀSICS</b>		
<b>SERVEI</b>	<b>PERSONA DE CONTACTE</b>	<b>DADES DE LOCALITZACIÓ</b>
<b>Electricitat</b>	Endesa	<b>Atenció al client</b> 902 507 750 <b>Avaries</b> 900 770 077

**6.2.6 SERVEIS SANITARIS**

<b>SERVEIS SANITARIS</b>	
<b>SERVEI</b>	<b>DADES DE LOCALITZACIÓ</b>
<b>Consultori d'Ogern</b>	Ctra. Solsona, s/n 25289, Bassella 973 462 779
<b>Centre Sanitari del Solsonès</b>	Pl. Guitart s/n 25280, Solsona 973 48 11 72

### 6.3 CRITERIS D'ACTIVACIÓ CONCRETS PER RISCOS TERRITORIALS I ESPECIALS

RISC	SITUACIÓ	FASES DEL PLA
<b>Pandèmies</b>	<p>Situacions en què calgui un seguiment de l'evolució de forma detallada:</p> <ul style="list-style-type: none"> <li>- Quan el Grup d'Avaluació del Risc per a la Població determini que hi ha un risc potencial elevat.</li> <li>- Afectacions a territoris amb què hi hagi mobilitat o intercanvi de persones o mercaderies habitualment i que facin preveure la detecció dels primers casos a curt termini.</li> <li>- Previsió de situacions d'impacte social.</li> <li>- Previsió d'una possible afectació d'alguns serveis essencials.</li> </ul> <p>Període postpandèmic fins que es desactivi el seguiment</p>	<b>PREALERTA</b>
	<p>Situacions en què cal començar a aplicar mesures d'emergència de caràcter puntual i no generalitzades per afrontar els efectes de la malaltia:</p> <ul style="list-style-type: none"> <li>- Quan s'hagi produït la detecció dels primers casos i calgui aplicar mesures de contenció (aïllament, seguiment de contactes, etc.).</li> <li>- Perill de col·lapse del sistema sanitari i postcol·lapse del sistema si es manté la pandèmia.</li> <li>- Quan es comenci a detectar impacte social i període posterior a l'impacte si es manté la pandèmia.</li> <li>- Afectació a alguns serveis essencials quan encara es garanteixin els serveis mínims.</li> <li>- Mesures de contenció per evitar la propagació de la malaltia que afectin drets de la ciutadania de manera puntual.</li> <li>- Quan es preveu que es pugui produir una nova onada a mitjà termini.</li> <li>- Sortida de situació d'impacte que hagi comportat la fase d'emergència si es manté el període pandèmic.</li> </ul> <p>Altres situacions anàlogues a criteri del Comitè de Direcció.</p>	<b>ALERTA</b>
	<p>Situacions en què cal aplicar mesures d'emergència de caràcter general per contenir el contagi de la malaltia i que tenen un alt impacte.</p> <p>Situacions de col·lapse del sistema sanitari.</p> <ul style="list-style-type: none"> <li>- Situacions en què no es puguin garantir els serveis mínims essencials o hi hagi risc imminent de col·lapse d'aquests serveis.</li> <li>- Quan el Comitè de Direcció del Pla decideixi l'aplicació obligatòria i de manera generalitzada de mesures de contenció que restringeixin drets de la ciutadania (confinaments perimetrals, confinaments domiciliaris, tocs de queda, restriccions d'activitats, etc.).</li> <li>- Situacions d'alt impacte social generalitzat.</li> <li>- En aplicació de normativa amb rang superior a l'autonòmic, incloent-hi els estats d'alarma o excepció. Quan s'apliquen mesures determinades per plans superiors a l'autonòmic.</li> </ul>	<b>EMERGÈNCIA</b>

RISC	SITUACIÓ	FASES DEL PLA
	Altres situacions anàlogues a criteri del Comitè de Direcció.	

RISC	SITUACIÓ	FASE D'ACTIVACIÓ
<b>Emergències per incendis forestals (INFOCAT)</b>	<p>Valoració conjunta dels indicadors següents:</p> <ul style="list-style-type: none"> <li>-El mapa diari de perill d'incendi forestal: perill molt alt significativament extens en el territori.</li> <li>-El Pla Alfa (nivell 3).</li> <li>-Altres indicadors que facin preveure un augment del nivell de risc.</li> <li>-En incendis rellevants que, tot i afectar la població, ho fan de forma reduïda, no requereixen mesures d'emergència i es poden solucionar amb els mitjans habituals de gestió d'emergències.</li> <li>-Simultaneïtat d'incendis sense afectació a la població.</li> <li>-A criteri de la Direcció del Pla, quan es produeixin situacions potencialment greus de GIF.</li> </ul>	<b>PREALERTA</b>
	<ul style="list-style-type: none"> <li>- En incendis que, sense implicar risc per a les persones alienes a l'extinció i per als béns que no siguin de naturalesa forestal, es preveu que tinguin una duració prou important perquè sigui necessari activar un dispositiu i recursos extraordinaris aliens a la guàrdia ordinària dels serveis d'emergència.</li> <li>- En incendis que impliquin perill per a les persones i sigui apropiat ordenar-ne el confinament o l'evacuació de zones concretes en un espai limitat proper a l'incendi.</li> <li>- En cas que el mapa diari de perill d'incendi forestal presenti perill extrem significativament extens en el territori.</li> <li>- En el cas d'activació del Pla Alfa nivell 4 i d'aplicació de mesures d'emergència restrictives que afectin la població.</li> <li>- En situacions rellevants de simultaneïtat d'incendis de nivell inferior.</li> <li>- En incendis importants ja controlats, que hagin comportat l'activació del Pla en fase d'emergència i on es faci necessari un control de la zona afectada a l'efecte d'evitar que es produeixi una reactivació.</li> <li>- En altres supòsits, a criteri del director del Pla, que justifiquin l'activació d'un dispositiu preventiu especial.</li> </ul>	<b>ALERTA</b>
	<ul style="list-style-type: none"> <li>- Evacuacions o confinaments massius de població o altres mesures d'emergència de compliment obligatori generalitzat per a tota la població.</li> <li>- Afectació destacable en el territori que pot ser susceptible de declaració de zona afectada greument per una emergència de protecció civil.</li> <li>- Necessitat de mitjans d'altres administracions públiques no adscrits al Pla.</li> <li>- Necessitat de requerir, intervenir o ocupar temporalment i de forma transitòria béns necessaris per afrontar la situació d'emergència.</li> <li>- Ordenar a persones la prestació de serveis destinats a afrontar l'emergència.</li> <li>- Altres supòsits, a criteri del director del Pla, que justifiquin l'activació de recursos extraordinaris.</li> </ul>	<b>EMERGÈNCIA</b>



RISC	SITUACIÓ	FASE D'ACTIVACIÓ
<b>Emergències per inundacions (INUNCAT)</b>	<p>-Es pot emetre una PREALERTA en els supòsits següents:</p> <p>- Previsió meteorològica:</p> <ul style="list-style-type: none"> <li>• SMP per intensitat i/o acumulació de grau de perill 2 a molt curt termini i amb aspectes que puguin agreujar la situació.</li> <li>• SMP per intensitat i/o acumulació de grau de perill 3, a curt termini i molt curt termini.</li> </ul> <p>- Hidrològiques:</p> <ul style="list-style-type: none"> <li>• Els òrgans de conca prevegin que, a curt termini, els nivells d'aigua dels rius/torrents, propers al Qmàx, estaran propers a produir danys.</li> <li>• Els òrgans de conca prevegin que, a curt termini, puguin créixer els nivells dels rius/torrents de comarques sense SMP però que es poden veure afectades per SMP d'altres comarques.</li> </ul>	<b>PREALERTA</b>
	<p>- Previsió meteorològica:</p> <p>SMP per intensitat i/o acumulació de grau de perill 3, a molt curt termini i amb aspectes que puguin agreujar la situació.</p> <p>SMP per intensitat i/o acumulació de graus de perill 4, 5 o 6, a curt i a molt curt termini.</p> <p>- Hidrològiques:</p> <ul style="list-style-type: none"> <li>• Els òrgans de conca prevegin que es puguin produir inundacions a molt curt termini (antelació mínima de 3 hores) perquè és imminent que es desbordi els rius/torrents. Es pugui superar el Qmàx.</li> <li>• Quan ja s'hagi desbordat els rius/torrents sense que es produeixin danys importants. Ja s'ha superat el Qmàx.</li> <li>• Els òrgans de conca prevegin que, a molt curt termini (antelació mínima de 3 hores), puguin créixer els nivells dels rius/torrents de comarques sense SMP però que es poden veure afectades per SMP d'altres comarques.</li> </ul> <p>- Altres supòsits:</p> <ul style="list-style-type: none"> <li>• Al final d'un episodi d'inundacions importants, en el retorn gradual cap a la normalitat.</li> <li>• Altres supòsits, a criteri del director del pla, que justifiquin l'activació d'un dispositiu preventiu especial.</li> </ul>	<b>ALERTA</b>
	<p>Es pot activar el pla en emergència en els supòsits següents:</p> <p>- Hidrològiques:</p> <ul style="list-style-type: none"> <li>• Es produeixi inundacions per la creixuda de rius, rieres... i estiguin afectant de manera important produint nombrosos danys.</li> <li>• S'estan produint un conjunt d'inundacions simultànies (produïdes per pluges molt fortes, desgel o fusió de neu, obstrucció de lleres naturals o artificials, invasió de lleres, enfonsaments o dificultats</li> </ul>	<b>EMERGÈNCIA</b>

RISC	SITUACIÓ	FASE D'ACTIVACIÓ
	de drenatge) que estiguin afectant de manera important produint nombrosos danys.	

RISC	SITUACIÓ	FASE D'ACTIVACIÓ
<b>Emergències per nevades (NEUCAT)</b>	<p>Una o més comarques es trobin en situació de risc moderat per nevades com a conseqüència de l'emissió d'un avís de perill meteorològic SMP per neu per part del Servei Meteorològic de Catalunya, és a dir:</p> <ul style="list-style-type: none"> <li>-Previsió de nevades amb un SMP grau 1 per neu en comarques amb vulnerabilitat alta, molt alta o extrema.</li> <li>-Previsió de nevades amb un SMP grau 2 per neu en comarques amb vulnerabilitat baixa, moderada, alta o molt alta.</li> <li>-Previsió de nevades amb un SMP grau 3 per neu en comarques amb vulnerabilitat baixa.</li> </ul> <p>La Direcció del Pla, en funció de la mobilitat prevista, estimi la necessitat de fer una major difusió del risc de nevades en aquelles comarques que es trobin en situació de risc baix.</p>	<b>PREALERTA</b>
	<p>Una o més comarques es trobin en situació de risc alt per nevades com a conseqüència de l'emissió d'un avís de perill meteorològic SMP per neu per part del Servei Meteorològic de Catalunya, és a dir:</p> <ul style="list-style-type: none"> <li>-Previsió de nevades amb un SMP grau 2 per neu en comarques amb vulnerabilitat extrema.</li> <li>-Previsió de nevades amb un SMP grau 3 per neu a qualsevol comarca excepte les vulnerabilitat baixa.</li> <li>-Previsió de nevades amb un SMP grau 4 per neu a qualsevol comarca.</li> <li>-Previsió de nevades amb un SMP grau 5 per neu en comarques amb vulnerabilitat molt alta, alta, moderada o baixa.</li> <li>-Previsió de nevades amb un SMP grau 6 per neu en comarques de vulnerabilitat moderada o baixa.</li> </ul> <p>Quan, com a conseqüència de la neu, es comencin a produir afectacions puntuals i/o lleus sobre la xarxa viària i/o ferroviària, algun dels serveis bàsics o a la població.</p>	<b>ALERTA</b>
	<p>Com a conseqüència de la neu, es comencin a produir afectacions importants a la xarxa viària i/o ferroviària, algun dels serveis bàsics o a la població en un àmbit territorial reduït o extens.</p> <p>En aquelles situacions en què una o més comarques es trobin en situació de risc extrem per nevades com a conseqüència de l'emissió d'un avís de perill meteorològic SMP graus 5 i 6 per neu per part del Servei Meteorològic de Catalunya, la Direcció del Pla valorarà en cada cas la necessitat d'activar el Pla NEUCAT en ALERTA o en EMERGÈNCIA.</p> <p>Les activacions en emergència es corresponen amb situacions en les que en una zona, comarca o comarques:</p> <ul style="list-style-type: none"> <li>-Es decideixi tallar el trànsit a un nombre considerable de vies per facilitar les tasques de neteja.</li> <li>-Es comenci a produir el bloqueig de vehicles i/o persones de manera descontrolada.</li> </ul>	<b>EMERGÈNCIA</b>

<b>RISC</b>	<b>SITUACIÓ</b>	<b>FASE D'ACTIVACIÓ</b>
	<ul style="list-style-type: none"><li>-Es tingui constància que comencen a quedar aïllats nuclis de població com a conseqüència dels talls a les vies de comunicació.</li><li>-S'interrompi el funcionament de diferents mitjans de transport com FGC, autobusos de línia, transport escolar, etc...</li><li>-Es produeixin talls de subministrament generalitzats i/o de llarga durada d'algun dels serveis bàsics. Especial atenció amb els talls de subministrament elèctric i amb possibles fallades en les telecomunicacions.</li></ul>	

<b>RISC</b>	<b>SITUACIÓ</b>	<b>FASE D'ACTIVACIÓ</b>
<b>Emergències per ventades (VENTCAT)</b>	<ul style="list-style-type: none"> <li>- Previsió de ventades amb un SMP grau 1 a la comarca del Pallars Sobirà.</li> <li>- Previsió de ventades amb un SMP grau 2 a les comarques de densitat de població alta</li> <li>- Previsió de ventades amb un SMP grau 3 a les comarques de densitat de població baixa</li> </ul>	<b>PREALERTA</b>
	<ul style="list-style-type: none"> <li>- Previsió de ventades amb un SMP grau 2 a la comarca del Pallars Sobirà.</li> <li>- Previsió de ventades amb un SMP grau 3 a les comarques de densitat de població alta.</li> <li>- Previsió de ventades amb un SMP grau 4 a qualsevol comarca.</li> <li>- Previsió de ventades amb un SMP grau 5 a qualsevol comarca.</li> <li>- Previsió de ventades amb un SMP grau 6 a qualsevol comarca.</li> <li>- El vent està provocant danys poc importants d'abast territorial limitat.</li> </ul>	<b>ALERTA</b>
	<ul style="list-style-type: none"> <li>- El vent està provocant danys importants i amb un abast territorial extens.</li> </ul>	<b>EMERGÈNCIA</b>








## **7 DOCUMENT 7. CARTOGRAFIA BÀSICA I ESPECÍFICA (PER A CADA RISC)**




- **Plànol GEN01. Plànol d'emplaçament i ubicació del municipi de Castellar de la Ribera**
- **Plànol GEN02. Vies de comunicació i infraestructures. Cartografia bàsica**
  - Plànol GEN02.1 Vies de comunicació i infraestructures. Cartografia bàsica. Vista general del terme municipal de Castellar de la Ribera
  - Plànol GEN02.2 Vies de comunicació i infraestructures. Cartografia bàsica. Vista detall la Creueta
- **Plànol RT03. Risc territorial per calor i fred intens. Elements vulnerables**
  - Plànol RT03.1 Risc per calor i fred intens. Elements vulnerables. Vista general del terme municipal
  - Plànol RT03.2 Risc per calor i fred intens. Elements vulnerables. Vista Pampa
  - Plànol RT03.3 Risc per calor i fred intens. Elements vulnerables. Vista Ceuró
  - Plànol RT03.4 Risc per calor i fred intens. Elements vulnerables. Vista Castellar de la Ribera
  - Plànol RT03.5 Risc per calor i fred intens. Elements vulnerables. Vista Clarà i la Creueta
- **Plànol RT04. Risc territorial per concentració de persones. Elements vulnerables**
  - Plànol RT04.1 Risc per concentració de persones. Elements vulnerables. Vista general del terme municipal
- **Plànol RT06. Risc territorial per tall de subministraments bàsics. Elements vulnerables**
  - Plànol RT06.1 Risc per tall de subministraments bàsics. Elements vulnerables. Vista general del terme municipal
  - Plànol RT06.2 Risc per tall de subministraments bàsics. Elements vulnerables. Vista sector nord-oest
  - Plànol RT06.3 Risc per tall de subministraments bàsics. Elements vulnerables. Vista sector centre i sud-oest
  - Plànol RT06.4 Risc per tall de subministraments bàsics. Elements vulnerables. Vista sud-est



- **Plànol RE02. Risc especial per incendis forestals (INFOCAT). Elements vulnerables i sectors d'incendi forestal**
  - Plànol RE02.1 Risc per incendis forestals (INFOCAT). Elements vulnerables i sectors d'incendi forestal. Vista general del terme municipal
  - Plànol RE02.2 Risc per incendis forestals (INFOCAT). Elements vulnerables i sectors d'incendi forestal. Sector 1
  - Plànol RE02.3 Risc per incendis forestals (INFOCAT). Elements vulnerables i sectors d'incendi forestal. Sector 2 i sector 3 zona oest
  - Plànol RE02.4 Risc per incendis forestals (INFOCAT). Elements vulnerables i sectors d'incendi forestal. Sector 3 zona est
- **Plànol RE03. Risc especial per inundacions (INUNCAT). Elements vulnerables, zones inundables geomorfològicament i punts conflictius**
  - Plànol RE03.1 Risc per inundacions (INUNCAT). Elements vulnerables, zones inundables. Vista zona afectació
- **Plànol RE05. Risc especial per nevades (NEUCAT). Elements vulnerables, punts conflictius i rutes de neteja**
  - Plànol RE05.1 Risc per nevades (NEUCAT). Elements vulnerables i rutes de neteja. Vista general del terme municipal
  - Plànol RE05.2 Risc per nevades (NEUCAT). Elements vulnerables i rutes de neteja. Vista sector nord-oest
  - Plànol RE05.3 Risc per nevades (NEUCAT). Elements vulnerables i rutes de neteja. Vista sector centre i sud-oest
  - Plànol RE05.4 Risc per nevades (NEUCAT). Elements vulnerables i rutes de neteja. Vista sud-est
- **Plànol RE11. Risc especial per ventades (VENTCAT). Elements vulnerables**
  - Plànol RE11.1 Risc per ventades (VENTCAT). Elements vulnerables. Vista general del terme municipal
  - Plànol RE11.2 Risc per ventades (VENTCAT). Elements vulnerables. Vista Pampa
  - Plànol RE11.3 Risc per ventades (VENTCAT). Elements vulnerables. Vista Ceuró
  - Plànol RE11.4 Risc per ventades (VENTCAT). Elements vulnerables. Vista Castellar de la Ribera
  - Plànol RE11.5 Risc per ventades (VENTCAT). Elements vulnerables. Vista Clarà i la Creueta


- **Plànol RE12. Risc especial per pandèmies. Elements vulnerables**
  - Plànol RE12.1 Risc per pandèmies. Elements vulnerables. . Vista general del terme municipal
  - Plànol RE12.2 Risc per pandèmies. Elements vulnerables. Vista La Creueta

SIMBOLOGIA GENERAL	
SIMBOLOGIA	DESCRIPCIÓ
	Centres d'acollida
	Col·locació de cadenes
	CECOPAL
	CRA
	Hidrant
	Magatzem municipal
	Punt de reunió
	Aparcament
	Torre de telecomunicacions
	Línies elèctriques
	Límits municipals
	Xarxa viària
	Xarxa de camins

SIMBOLOGIA ELEMENTS VULNERABLES	
SIMBOLOGIA	DESCRIPCIÓ
	Ajuntament
	Centre cívic /cultural altre
	Esportiu
	Allotjament altre
	Granja
	Cementiri
	Indústria
	Nucli aïllat
	Masia, edificació aïllada
	Religiós

ESPECÍFIC INCENDIS FORESTALS	
SIMBOLOGIA	DESCRIPCIÓ
	Sector 1
	Sector 2
	Sector 3

ESPECÍFIC INUNDACIONS	
SIMBOLOGIA	DESCRIPCIÓ
	Zona potencialment inundable
	Punt d'actuació prioritària

ESPECÍFIC NEVADES	
SIMBOLOGIA	DESCRIPCIÓ
	Rutes de neteja

## 8 ANNEXOS

### 8.1 ANNEX I. MODELS DE DECLARACIÓ D'ACTIVACIÓ I ALTRES COMUNICATS I DISPOSICIONS

#### 1. MODEL DE DECLARACIÓ FORMAL DE SITUACIÓ DE PRE-ALERTA DEL PLA D'ACTUACIÓ MUNICIPAL PER .....

##### NOTIFICACIÓ DE COMUNICACIÓ DE SITUACIÓ DE *PRE-ALERTA* DEL PLA DE PROTECCIÓ CIVIL MUNICIPAL PER .....

(*enviar-ho al **CECAT** per correu electrònic*)

....., alcalde/essa de Castellar de la Ribera, pels poders que tinc,

##### **DECLARO:**

LA SITUACIÓ DE PRE-ALERTA del Pla de protecció civil municipal, a causa de/d'

.....

Les **mesures** previstes són:

- 

.....

Alcalde/essa

de Castellar de la Ribera, de/d' de 202

#### 2. MODEL DE DECLARACIÓ FORMAL D'ACTIVACIÓ I DESACTIVACIÓ DEL PLA DE PROTECCIÓ CIVIL MUNICIPAL PER ..... EN ALERTA/EMERGÈNCIA

##### NOTIFICACIÓ D'ACTIVACIÓ PLA DE PROTECCIÓ CIVIL MUNICIPAL EN ALERTA

(*enviar-ho al **CECAT** per correu electrònic*)

....., alcalde/essa de Castellar de la Ribera, pels poders que tinc,

##### **DECLARO:**

ACTIVAT el Pla de protecció civil municipal, a causa de/d' .....

CONSTITUÏT el **Comitè d'Emergències**.

Les **mesures** previstes són:

- 

- 

.....

Alcalde/essa

de Castellar de la Ribera, de/d' de 202

**NOTIFICACIÓ D'ACTIVACIÓ PLA DE PROTECCIÓ CIVIL MUNICIPAL PER  
..... EN EMERGÈNCIA/ EMERGÈNCIA 1/EMERGÈNCIA 2**

(enviar-ho al **CECAT** per correu electrònic)

....., alcalde/essa de Castellar de la Ribera, pels poders que tinc,

**DECLARO:**

ACTIVAT el Pla de protecció civil municipal, a causa de/d' .....

CONSTITUÏT el **Comitè d'Emergències**.

Les **mesures** previstes són:

- 
- 

.....

Alcalde/essa

de Castellar de la Ribera, de/d'

de 202

**NOTIFICACIÓ DE DESACTIVACIÓ DEL PLA DE PROTECCIÓ CIVIL MUNICIPAL  
PER .....**

(enviar-ho al **CECAT** per correu electrònic)

....., alcalde/essa de Castellar de la Ribera, pels poders que tinc, ja que ha desaparegut tot el risc,

**DECLARO:**

DISSOLT el **Comitè d'Emergències**.

DESACTIVAT el Pla de protecció civil municipal, a causa de/d' ....., i la tornada a la normalitat.

.....

Alcalde/essa

de Castellar de la Ribera, de/d'

de 202

**3. MODEL DE BAN AMB UNA ORDRE D'EVACUACIÓ O DE CONFINAMENT****BAN – ORDRE D'EVACUACIÓ**

L'Ajuntament comunica que s'ha d'evacuar la zona compresa:.....(especifiqueu el nom dels carrers / les zones)..... Seguiu les següents instruccions:

- Aneu amb els vostres vehicles a..... (especifiqueu el trajecte o la ruta a seguir, si cal).....
- Si no teniu un mitjà de transport propi, aneu a.....(especifiqueu l'adreça).....
- Agafeu només el que sigui imprescindible (la documentació; la medicació, si en preneu; diners...). Si aneu carregats, l'evacuació no podrà ser tan ràpida i àgil com cal.

**BAN – ORDRE DE CONFINAMENT**

L'Ajuntament comunica que la població de ....., ha de quedar-se confinada o tancada a casa seva. Seguiu les següents instruccions:

- Tanqueu-vos a casa vostra; si sou al carrer, tanqueu-vos a l'edifici més pròxim.
- Tanqueu les portes i les finestres.
- Pareu els sistemes de ventilació i climatització.
- Escolteu la ràdio: us anirem informant de la situació.
- No sortiu de casa fins que us ho diguem nosaltres.

**4. MODEL DE COMUNICAT D'AVÍS D'EVACUACIÓ O DE CONFINAMENT**

<b>COMUNICAT D'EVACUACIÓ</b>
<p><i>ATENCIÓ, ATENCIÓ: L'Ajuntament comunica que cal evacuar aquesta zona. Seguiu les següents instruccions:</i></p> <ul style="list-style-type: none"><li>• <i>Aneu, amb els vostres vehicles, a .....</i></li><li>• <i>Si no teniu cap mitjà de transport, aneu a ....., on us recollirem.</i></li><li>• <i>Tanqueu bé les portes, les finestres i les persianes.</i></li></ul> <p><i>A ....., podreu esperar fins que hagi passat el risc. Us mantindrem informats.</i></p>

<b>COMUNICAT DE CONFINAMENT</b>
<p><i>ATENCIÓ, ATENCIÓ: L'Ajuntament comunica a la població de .....que ha de quedar-se confinada o tancada a casa seva. Seguiu les següents instruccions:</i></p> <ul style="list-style-type: none"><li>• <i>Tanqueu-vos a casa vostra, si sou al carrer a l'edifici més pròxim</i></li><li>• <i>Tanqueu les portes i les finestres</i></li><li>• <i>Pareu el sistema de ventilació i climatització</i></li><li>• <i>Escolteu la ràdio: us anirem informant de la situació</i></li><li>• <i>No sortiu de casa fins que us ho diguem nosaltres</i></li></ul>

## 8.2 ANNEX II. CONSELLS D'AUTOPROTECCIÓ PEL RISC

A continuació es presenten els principals consells d'autoprotecció pels diferents riscos.

Es pot consultar tota la informació actualitzada sobre què cal fer en cas d'emergència al web:

[http://interior.gencat.cat/ca/arees\\_dactuacio/proteccio\\_civil/consells\\_autoproteccio\\_emergencia](http://interior.gencat.cat/ca/arees_dactuacio/proteccio_civil/consells_autoproteccio_emergencia)

### Risc per calor intens

CONSELLS D'AUTOPROTECCIÓ PER A LA POBLACIÓ EN CAS DE RISC PER CALOR INTENS
<p><u>Si us trobeu a casa:</u></p> <ul style="list-style-type: none"> <li>▪ Controleu la temperatura.</li> <li>▪ Refresqueu-vos sovint amb dutxes, tovalloles mullades amb aigua, etc.</li> <li>▪ Beveu aigua fresca amb regularitat encara que no tingui set.</li> <li>▪ Durant el dia, tanqueu les persianes de les finestres de casa on toca el sol. A la nit, obriu les finestres de casa per refrescar-la.</li> <li>▪ Estigueu-vos a les estances més fresques.</li> <li>▪ Si teniu animals de companya, procureu que no s'estiguin al sol i hidrateu-los.</li> <li>▪ Estigueu atents a les indicacions dels responsables municipals, dels bombers i de la policia. Mantingueu-vos informats amb la ràdio, la televisió, via web o via Twitter (@emergenciescat, @112 i @bomberscat).</li> </ul>

### Risc per Incendis Forestals

CONSELLS D'AUTOPROTECCIÓ PER A LA POBLACIÓ
<p><i>Si l'incendi s'acosta a casa teva:</i></p> <ul style="list-style-type: none"> <li>▪ En primer lloc, manté la calma.</li> <li>▪ Retira els objectes que es puguin cremar del voltant de la casa i també els mobles del jardí.</li> <li>▪ Tanca les finestres, els porticons, la trampa del tiratge de la xemeneia i les ampolles de gas de l'exterior. Evita que hi entrin espurnes.</li> <li>▪ Tingues a mà una llanterna perquè l'electricitat es pot tallar.</li> <li>▪ Facilita l'entrada dels equips de socors a la teva propietat.</li> <li>▪ En tot moment estigues atent a les indicacions dels responsables municipals, els bombers i la policia.</li> </ul> <p><i>En cas d'evacuació:</i></p> <ul style="list-style-type: none"> <li>▪ Tanca tota la casa.</li> <li>▪ Desconnecta la llum.</li> <li>▪ Perquè l'evacuació sigui ràpida i ordenada, agafa l'imprescindible (la documentació, diners i medicaments).</li> </ul> <p><i>Si l'incendi és a la teva porta:</i></p> <ul style="list-style-type: none"> <li>▪ Entra a casa amb tota la teva família i els animals domèstics i no l'abandonis fins que el foc no hagi passat.</li> <li>▪ Tanca totes les portes, tant les interiors com les exteriors, i les entrades de respiració i ventilació, per aturar qualsevol aspiració d'aire.</li> <li>▪ Desconnecta els subministraments de butà, gasoil, etc.</li> <li>▪ Col·loca les mànegues del jardí de tal manera que arribin a qualsevol racó de la casa. Omple d'aigua la banyera, les piques, etc. i, si tens temps, treu les cortines.</li> </ul>

**CONSELLS D'AUTOPROTECCIÓ PER A LA POBLACIÓ**

- No t'esveris encara que el fum penetri a la casa: posa tovalloles mullades sota les portes i ruixa-les sovint per evitar que s'escalfin.
- Protegeix-te amb roba de cotó o llana, amb unes ulleres i un mocador moll.
- Si el fum és espès, deixa els llums encesos per millorar la visibilitat i per facilitar que et trobin.
- Deixa els documents i els objectes de valor dins el cotxe, al garatge, amb les portes tancades, per si has de fugir.

*Si ets a camp obert:*

- Allunya't del front del foc pels costats. És vital fugir en la direcció oposada a l'avenç del foc i del fum.
- Entra a la zona ja cremada al més aviat possible.
- Regula la respiració: unes inspiracions poc profundes i lentes, agafant l'aire de prop de terra, eviten inhalar el fum espès.
- Si pots, mulla un mocador per tapar-te la cara i evita així els efectes nocius del fum.
- No et refugiïs a pous ni coves, ja que l'oxigen pot acabar-s'hi ràpidament. Evita també les zones de pendent, els ports de muntanya i les valls estretes, perquè l'aire calent tendeix a pujar.
- En cas de perill imminent, estira't de bocaterrosa.

*Si ets al cotxe:*

- Si hi ets a temps, busca un lloc arrecerat i atura't. Si el front del foc travessa la carretera, no surtis del vehicle, tanca els vidres i encén els fars perquè et puguin trobar entre el fum.

**Risc per Inundacions**

<b>CONSELLS D'AUTOPROTECCIÓ PER A LA POBLACIÓ</b>
<p><b>Inundacions i forts aiguats</b></p> <p>La pluja d'intensitat forta caiguda en un temps breu pot provocar desbordaments o inundacions de rius, torrents, etc. La tardor és l'època de l'any en la qual aquest risc és més elevat a Catalunya.</p> <p><i>Recomanacions bàsiques:</i></p> <p>Escolta la ràdio (RNE, Catalunya Ràdio, ràdio local) per informar-te de la possibilitat de pluges intenses o riuades, de l'estat de les carreteres i, si s'escau, de les mesures de precaució i dels consells d'actuació que es donin a la població. Protegeix-te després que s'hagi anunciat que augmenta el nivell de les aigües.</p> <p><i>Què has de fer si ets dins de casa o d'un edifici:</i></p> <ul style="list-style-type: none"> <li>▪ Obturar les escletxes de les portes, de les finestres i dels respiradors si l'edifici pot quedar afectat.</li> <li>▪ Conduir els animals domèstics a llocs alts i protegits.</li> <li>▪ Col·locar els documents importants, els objectes valuosos, els aliments i l'aigua potable als pisos alts.</li> <li>▪ Posar els productes perillosos en llocs protegits.</li> <li>▪ Desconnectar l'interruptor general de l'electricitat.</li> <li>▪ Posar-te a les zones altes, no baixar als soterranis.</li> </ul> <p><i>Què has de fer si ets a l'aire lliure:</i></p> <ul style="list-style-type: none"> <li>▪ Allunyar-te dels ponts, les rieres, els torrents o les zones inundables.</li> <li>▪ No estacionar el cotxe als ponts, ni al costat de rius o zones inundables; tampoc s'hi ha d'acampar, per evitar l'arribada per sorpresa d'una crescuda d'aigua o d'una riuada, que et podria arrossegar.</li> <li>▪ Circular preferentment per rutes principals i moderar la velocitat.</li> <li>▪ No creuar mai amb un vehicle quals que salvin barrancs o altres trams de carretera si estan inundats ja que la força de l'aigua podria arrossegar-te.</li> <li>▪ Si tens problemes de visibilitat a causa de la pluja, aparca al voral i senyalitza la teva situació.</li> <li>▪ Allunya't de la base dels turons per evitar que t'atrapi l'aigua que baixa pels vessants i que sovint arrossega fang, restes d'arbres i pedres. Vés a les parts més altes de la zona on et trobis per evitar les riuades.</li> </ul>
<p><b>Tempestes elèctriques</b></p> <p>Les tempestes són borrasques locals intenses, provocades per cúmuls nuvolosos. Els vendavals i llamps que ocasionen poden provocar danys i, sobretot, la pedra pot afectar l'agricultura.</p> <p><i>Recomanacions bàsiques:</i></p> <ul style="list-style-type: none"> <li>▪ Refugia't dins de casa o d'un edifici.</li> <li>▪ Tanca les portes i les finestres.</li> <li>▪ Escolta els butlletins meteorològics de la ràdio.</li> <li>▪ No deixis res a fora de la casa quan s'anuncii una tempesta: entra tots els objectes que el vent es pugui emportar ja que podrien convertir-se en projectils perillosos.</li> <li>▪ Desconnecta l'interruptor general de l'electricitat.</li> <li>▪ No telefonis, deixa les línies lliures per als equips de socors.</li> </ul>

**Risc per Nevades****CONSELLS D'AUTOPROTECCIÓ PER A LA POBLACIÓ EN CAS DE RISC DE NEVADES****1) ABANS QUE ARRIBI L'HIVERN:**

- **A l'habitatge cal tenir preparat el material següent:**
  - Un transistor i piles de recanvi (renoveu-les periòdicament), per poder escoltar les previsions meteorològiques.
  - Llanternes, fanals de càmping, espelmes,...
  - Emmagatzemar aliments amb calories, combustibles i productes de neteja.
  - Una farmaciola de primers auxilis i medicaments que prenguin de forma habitual o esporàdica els membres de la família.
  - Roba i calçat adient per a les baixades de temperatura i les nevades.
- **Cal revisar:**
  - **A l'habitatge**
    - Tots els punts de l'habitatge on hi hagi entrades d'aire de l'exterior: finestres, portes,.... Cal protegir-les amb una cinta adhesiva que aïlli.
    - L'estat dels teulats i de les baixades d'aigua.
    - Les branques dels arbres, cal podar-les si són massa llargues per evitar que es trenquin (poden perjudicar les línies elèctriques del costat).
    - Procureu-vos combustible per a la calefacció.
  - **En el vehicle:**
    - Disposar de cadenes (en bon estat), llanterna, manta de viatge.
    - Comprovar l'estat de les bateries, el dipòsit de benzina, les llums, els frens, els pneumàtics, la calefacció, el parabrises,....amb la finalitat de mantenir el vehicle per a les condicions de l'hivern.

**2) EN SITUACIÓ DE RISC IMMINENT O DURANT LA NEVADA**

- **Informe-vos de les previsions meteorològiques:**
  - Mitjans de comunicació.
  - Servei Meteorològic de Catalunya (METEOCAT).
  - Instituto Nacional de Meteorologia (INM).
- **Si sou a casa o en un edifici cal que:**
  - Escolteu la ràdio: Catalunya ràdio, Radio Nacional d'Espanya, emissores locals. Esteu atents a la informació meteorològica i a les consignes de les autoritats.
  - Feu un ús correcte de la calefacció.
  - Desconnecteu els aparells elèctrics no necessaris.
  - Consumiu els queviures de manera racional.
  - Eviteu tenir estufes de llenya, carbó a brasers a llocs tancats on no es renovi l'aire, hi ha perill d'enverinament.
  - Vigileu les canonades d'aigua, cal mantenir un rajolí constant a les aixetes per evitar que es congelin. En les calefaccions cal emprar anticongelant, si s'escau.
  - No telefoneu, cal deixar les línies lliures per als equips de socors.
  - No deixeu sortir al carrer a les persones d'edat avançada ni als/les nens/es.
- **Si heu de sortir al carrer o sou fora:**
  - Abrugueu-vos bé si heu de passar molt temps fora: Cal dur peces de roba lleugeres, una sobre l'altra. Evitar dur roba ajustada. Cal permetre que l'aire circuli i actuï com a aïllant. Les manyoples proporcionen més calor que els guants.
  - Protegiu-vos sobretot la cara i el cap. Eviteu que l'aire fred us entri directament als pulmons.
  - Eviteu fer exercicis físics excessius, ja que el fred fa una pressió extra sobre el cor i es corre el perill de patir un atac cardíac o de fer mal a l'organisme.
  - Si no és imprescindible, eviteu sortir al carrer si fa vent i neva ja que disminueix la visibilitat.
- **Si heu d'agafar el cotxe:**
  - Cal equipar-lo.

**CONSELLS D'AUTOPROTECCIÓ PER A LA POBLACIÓ EN CAS DE RISC DE NEVADES**

- Cal planificar la sortida, conèixer la previsió meteorològica de la zona per on s'ha de circular, les rutes i els llocs on refugiar-se en cas de tempesta (pobles, refugis, hotels de carretera,...).
- Si heu d'emprendre un viatge cal dur dins el cotxe com a mínim: ràdio, pala, corda, roba d'abric, aliments rics en calories (xocolata, fruits secs,...).
- Cal conèixer abans de començar el viatge les rutes per on circular
- Eviteu les rutes difícils, com les carreteres i els ports de muntanya.
- Circuleu per les vies principals i autopistes.
- Si la ruta és perillosa torneu endarrere o cerqueu refugi.
- Procureu no viatjar sol.
- Cal que poseu les cadenes a les rodes motrius del cotxe en cas de neu o de glaç. En aquest cas escolliu un lloc que no interrompi la circulació dels altres vehicles.
- No avanceu als altres vehicles si les condicions no són favorables.
- Porteu el cinturó posat, els nens i les nenes han d'estar ben asseguts/des a les seves cadires.
- Desconfieu dels indrets amb ombres, dels ponts, dels viaductes i de les interseccions ja que pot haver-hi gel.
- Sempre que sigui possible eviteu agafar el cotxe, sobretot si és de nit.
- **Si el temporal us agafa dins del cotxe:**
  - Intenteu cercar refugi.
  - Sinó trobeu refugi quedeu-vos dins el cotxe, els pneumàtics actuen com a aïllant del fred.
  - Deixeu la calefacció posada i la finestra una mica oberta.
  - No us adormiu amb el motor en marxa.
  - Manteniu net de neu el tub d'escapament.
  - No empreu les marques deixades per altres vehicles, és millor avançar per neu verge.
  - Si hi ha gel no trepitgeu el fre.
  - Inicieu la marxa lentament, si el vehicle patina, desaccelereu.
  - Si baixeu un pendent, manteniu una distància superior a la normal.

**Risc per Ventades****CONSELLS D'AUTOPROTECCIÓ PER A LA POBLACIÓ EN CAS DE RISC PER VENTADES**Si us trobeu a casa:

- Tanqueu i assegureu portes, finestres, persianes i tendals.
- Eviteu deixar testos o altres objectes no estàtics a les façanes i terrasses i recolliu la roba dels estenedors.

Si us trobeu a l'exterior

- No pugueu a llocs alts i exposats al vent, com ara bastides o altres construccions.
- Eviteu els parcs, els jardins i les zones boscoses. Si sou en una zona arbrada, vigileu amb els arbres que puguin caure i eviteu totes les activitats amb foc. Tingueu en compte també la proximitat dels arbres als edificis: el vent els podria fer caure.

Si heu de conduir

- Consulteu les prediccions del temps i l'estat de les carreteres. Si es preveuen vents forts, eviteu desplaçar-vos per carretera.
- Si és imprescindible desplaçar-vos, alentiu la marxa i tingueu molta precaució perquè us podeu trobar obstacles a la via.

Si feu una activitat de lleure

- Aneu amb compte a practicar esports a l'aire lliure.
- A la muntanya, extremeu les precaucions i no us apropau ni passegeu pels penya-segats. Tingueu en compte que el vent pot arrossegar objectes voluminosos (per exemple, pedres per un pendent pronunciat) i afavorir l'acumulació de neu, amb l'augment consegüent del perill d'allaus.

**CONSELLS GENERALS****CONSELLS D'AUTOPROTECCIÓ PER ALS ACTUANTS**

- Observa els consells precedents: consells generals d'autoprotecció per a la població.
  - Informa't de la zona segura, on has d'actuar. No entris a cap zona de la qual no coneguis el risc.
  - Informa't periòdicament de la situació.
  - Estigues atent a la previsió meteorològica.
  - La roba i el calçat han de donar-te protecció. Vesteix i calça adequadament.
- NO T'ARRISQUIS INÚTILMENT!**

### 8.3 ANNEX III. ACTUACIÓ EN CAS D'EMERGÈNCIES PER PANDÈMIES

#### » **FUNCIONS DE LES AUTORITATS DE PROTECCIÓ CIVIL LOCALS**

Els alcaldes i alcaldesses, com a autoritats de protecció civil municipal, tenen responsabilitats pel que fa a les funcions de protecció civil en el seu municipi, i per tant, en el cas d'emergències per pandèmies, han de desenvolupar especialment les funcions del grup logístic com són les següents:

- Fer un seguiment i prestar atenció de les persones en situació d'aïllament.
- Fer seguiment dels proveïdors de subministraments bàsics i comprovar que apliquen els seus plans de contingència i es dona servei de manera continuada.
- Facilitar recursos per assegurar la continuïtat dels serveis bàsics i l'atenció general a la població

Us recordem que les funcions dels Director o directora municipal que hauria de ser l'alcalde o alcaldessa o la persona en qui delegui son:

- Declarar l'activació i la desactivació del Pla.
- Informar i coordinar-se amb el Comitè de Direcció del Pla d'actuació del PROCICAT, a través del CECAT.
- Exercir la direcció i el comandament superior i la coordinació i inspecció de tots els serveis i recursos afectes al pla municipal i de les actuacions que es facin, sens perjudici de les funcions que corresponen al/a la Director/a del Pla autonòmic.
- Convocar el Comitè d'Emergències municipal.
- Constituir el CECOPAL i exercir-ne la direcció superior.
- Dirigir i coordinar, en el terme municipal, les actuacions adreçades a informar i protegir la població, en contacte permanent amb el/la Director/a del Pla autonòmic.
- Coordinar la integració dels recursos municipals adscrits als grups d'actuació del Pla autonòmic.
- Requerir les entitats privades i els particulars per a la prestació de la col·laboració necessària.
- Dirigir i coordinar, en general, l'execució de les funcions encomanades al municipi.

Cal fer seguiment i complir de forma prioritària les disposicions d'urgència i indicacions que es donin des de Salut així com també d'altres que puguin sorgir amb caràcter urgent des d'altres Departaments de la Generalitat per tal de facilitar les restriccions o ordres que s'emetin per al control de la malaltia.

## » **PAUTES D'ATENCIÓ A LES PERSONES AÏLLADES**

### **Perfil de les persones afectades en situació de risc:**

Els responsables sanitaris han establert que persones amb sospita o amb confirmació d'haver estat infectats pel Coronavirus amb simptomatologia lleu i que reuneixin una sèrie de requisits previs puguin estar aïllats al seu domicili. Els requisits establerts recullen tant aspectes sanitaris com socials (disponibilitat d'espai, telèfon, absència de persones amb situació de risc).

Tot i que el seguiment sanitari es farà a través del Salut, des dels Serveis Socials es pot reforçar el seguiment de les persones aïllades que presentin perfils de vulnerabilitat, com per exemple:

- Gent gran
- Persones amb discapacitat o persones dependents
- Persones amb malaltia crònica
- Persones amb malaltia mental
- Famílies amb menors
- Adults amb persones dependents a càrrec
- Persones que com a conseqüència del confinament /aïllament veuen afectada la seva situació i entorn familiar

En aquests casos caldrà realitzar un seguiment més acurat per evitar situacions de risc o desatenció, tenint en compte altres **variables que poden agreujar la situació d'aïllament** com són: la manca de xarxa familiar i/o social, la manca de recursos econòmics, les situacions de precarietat laboral i la manca d'habitatge o habitatge precari.

Es considera una situació **greu o d'alta complexitat** aquella en que les persones aïllades presentin perfils de vulnerabilitat i a més existeixin variables que puguin agreujar la situació d'aïllament.

Els casos greus i/o d'alta complexitat són d'atenció prioritària, motiu pel qual una vegada siguin detectats, caldrà que el municipi posi els mitjans necessaris per tal d'atendre'ls urgentment. Si la situació superés la capacitat de gestió del municipi ja sigui per l'elevat nombre d'afectats o per la manca de recursos, aquest es posarà en contacte amb el CECAT per tal de rebre suport i assessorament.

### **Necessitats de les persones afectades:**

Les principals necessitats de les persones aïllades són:

- Informació del seu estat i el de les persones del seu entorn
- Cobertura de necessitats bàsiques: Alimentació, higiene, medicació, maneig de residus...

- Suport per realitzar activitats imprescindibles a l'exterior.
- Suport emocional: contenció emocional en les situacions d'ansietat vinculada a la situació d'aïllament o de pèrdua sobtada o inesperada
- Allotjament: allotjament adaptat per persones amb discapacitat i dependència.
- Cura de les persones amb dependència
- Comunicació amb l'exterior
- Atenció dels animals de companyia

### **Recursos necessaris:**

Els principals recursos necessaris per garantir una atenció de qualitat són:

- Àpats a domicili i compra d'alimentació.
- Medicaments.
- Continuitat dels serveis d'atenció domiciliària de les persones amb dependència.
- Allotjament : amb o sense adaptació.
- Professionals per realitzar suport emocional.
- Comunicacions
- Cobrir necessitats dels animals de companyia.

Per tant, cal tenir identificades les entitats disponibles en el territori que poden donar resposta o col·laborar en satisfer cadascuna de les necessitats.

### **Seguiment de casos d'aïllament:**

En funció de la situació individual de les persones aïllades i dels recursos disponibles, s'establirà quina serà la periodicitat de seguiment dels casos en cada cas per part dels municipis.

Per tal de fer el seguiment de la situació general al territori i poder fer-ne una avaluació, es recomana que els municipis recullin les dades de persones aïllades en la mesura que sigui possible i les facin arribar setmanalment a la DGPC a través de CECAT. La informació mínima a proporcionar per cada afectat és la següent:

- Edat
- Sexe
- Atencions que es realitzen

Es recomana que els municipis vetllin per la coordinació entre els Treballadors Socials del municipi i els treballadors socials de l'Àrea Bàsica de Salut.

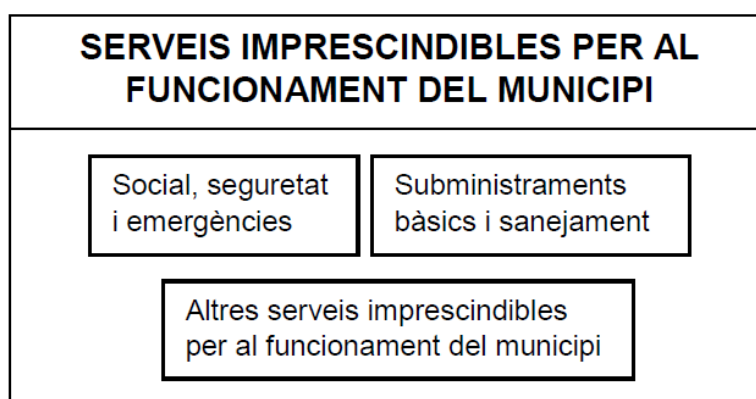
En el cas que per part del municipi es detectés una situació greu i/o d'alta complexitat que superés la capacitat de gestió del municipi, aquesta seria derivada a CECAT.

## » **CONTINUÏTAT DE SERVEIS ESSENCIALS**

Pel que fa a la continuïtat de serveis essencials la DGPC constituirà una mesa de seguiment amb els principals proveïdors de subministraments i les diferents entitats que els engloben.

La funció d'aquesta taula serà anticipar possibles disfuncions dels diferents sistemes i garantir que els proveïdors apliquen amb agilitat els seus plans de contingència per tal de minimitzar les afectacions.

El municipi, com a ens responsable de la prestació de tota una sèrie de serveis al ciutadà, entre els quals hi ha el servei de protecció civil, ha de preparar-se per poder garantir la continuïtat en la prestació d'aquests serveis. Com a serveis imprescindibles per al funcionament del municipi, es consideren els següents:



- **Serveis socials, seguretat i emergències:** agrupa els serveis necessaris per a atendre la població afectada per una emergència per pandèmies i, en general, els elements necessaris per gestionar les emergències (centres de coordinació, comunicacions...). Des del punt de vista municipal, es concreten els tipus i subtipus següents:
  - Serveis socio-sanitaris:
    - Centres socio-sanitaris de la xarxa pública i privada
    - Serveis socio-sanitaris de l'administració local (teleassistència, ...)
  - Serveis de seguretat ciutadana:
    - Polícies Locals
    - Seguretat privada d'edificis públics
  - Serveis de salvament, prevenció i extinció d'incendis
  - Serveis de Protecció Civil i logístics:
    - Personal de serveis de Protecció Civil
- **Subministraments bàsics i sanejament:** agrupa la producció, transport i distribució d'aigua, electricitat, recursos energètics (combustibles), d'aliments de primera necessitat i medicaments. Inclou també la recollida i tractament de residus urbans i d'aigües residuals. Es concreten els tipus i subtipus següents:

- Subministrament de recursos vitals:
  - Aigua potable
  - Aliments primera necessitat
  - Medicaments (especialment els considerats vitals en els tractaments)
- Subministrament de recursos energètics:
  - Electricitat
  - Combustibles per a transport col·lectiu i vehicles motor (producció, distribució i subministrament, benzineres), prioritzant els operatius d'emergència.
- Recollida i tractament de residus sòlids urbans
- Tractament d'aigües residuals
- **Altres serveis imprescindibles pel funcionament del municipi:** engloba la resta de serveis necessaris per al desenvolupament de les activitats. Es concreten els tipus i subtipus següents:
  - Transport:
    - Xarxa d'autobusos municipals
  - Comerç
  - Administració pública i serveis d'atenció al ciutadà:
    - 010
    - Oficines d'atenció al ciutadà.
    - Altres serveis de l'administració pública.
  - Ensenyament:
    - Centres d'ensenyament infantil i primària.
  - Serveis funeraris

**Preventivament**, es preveuen tota una sèrie d'actuacions que garanteixin el mínim de personal necessari per la prestació dels serveis anteriors, ja sigui de forma directa o indirecta. Entre aquestes actuacions cal assenyalar:

- Identificar els elements vulnerables del municipi i les possibles necessitats.
- Conèixer els mitjans i recursos del municipi i proveir-se dels que requereixi addicionalment.
- Organitzar els voluntaris municipals.
- Determinar les instal·lacions que poden veure afectada la seva activitat.
- Preveure sistemes d'organització i reforç del personal, per cobrir les baixes.
- Garantir el compliment de les mesures profilàctiques que determinin les autoritats sanitàries

**A més**, cal que l'Ajuntament s'encarregui del seguiment de la capacitat de prestació dels diferents serveis. Per fer aquest seguiment de manera homogènia, s'estableixen els líndars següents:

- **Nivell 1:** en aquells casos en què el percentatge de treballadors disponibles permet prestar el servei en condicions de normalitat. De forma simplificada, s'assumeix que el nivell 1 es correspon amb el valor superior al 75% de la plantilla disponible.
- **Nivell 2** o de serveis mínims: en aquells casos en què el percentatge de treballadors disponibles no permet un servei o activitat en condicions de normalitat però sí que permet mantenir una activitat de serveis mínims que cobreix especialment les franges de major demanda de servei. De forma simplificada, s'assumeix que el nivell 2 es correspon amb valors entre el 50 i el 75% de la plantilla disponible.
- **Nivell 3** o d'incapacitat en el servei: en aquells casos en què el percentatge de treballadors disponibles no permet ni tan sols condicions de serveis mínims i per tant es considera no operatiu. De forma simplificada, s'assumeix que el nivell 3 es correspon amb valors inferiors al 50% de la plantilla disponible.

La definició dels nivells tindrà en compte bàsicament el percentatge de la plantilla habitual disponible. Caldrà tenir en compte també:

- El nombre mínim de personal laboral estrictament necessari per al desenvolupament en condicions de normalitat de l'activitat, per tant, la capacitat d'acumulació de tasques.
- El personal disponible de reforç (borses de treball, suplències, ...) i la possibilitat de concentrar els períodes de descans habituals quan aquests siguin superiors als de cap de setmana (per exemple, activitats on es treballa alternativament 4 dies i es descansen 3 o similars)
- Les activitats que es poden realitzar mitjançant teletreball o que poden minimitzar la presència dels treballadors a les oficines a unes hores o dies concrets.
- Les operacions i manteniments menors que es poden suprimir per a reforçar els manteniments principals i les operacions bàsiques de l'activitat.
- La cadència, inferior a l'habitual que permeti igualment mantenir un bon servei en condicions de "*quasi normalitat*" (per exemple, recollida d'escombraries cada dos dies en comptes de diàriament).

Caldrà que per a aquesta valoració es tingui també en compte el potencial increment en la demanda dels serveis o activitats com a resultat de l'emergència per pandèmies, especialment en tot allò relacionat amb l'àrea assistencial i d'atenció al ciutadà.

Caldrà que els municipis prevegin l'avís al CECAT, quan es produeixi algun canvi rellevant en el nivell d'operativitat, tant en nivell ascendent com descendent.

» **CHECKLIST**

A continuació s'adjunta un checklist per tal de facilitar el seguiment del grau de prestació dels serveis bàsics municipals.

**El coordinador municipal de l'emergència avisarà al CECAT, quan com a conseqüència de l'emergència per pandèmies, es produeixi algun canvi en el nivell d'operativitat tant en nivell ascendent com descendent.**

SERVEIS IMPRESCINDIBLES PER AL FUNCIONAMENT DEL MUNICIPI	Nivell 1	Nivell 2	Nivell 3
Salut, Seguretat i Emergències			
Centres i Recursos i Socials i Sanitaris			
Protecció Civil Municipal			
Altres			
Subministraments Bàsics i Sanejament			
Aigua			
Neteja i recollida de residus			
Enllumenat públic			
Serveis de manteniment via pública			
Altres			
Altres Serveis Imprescindibles per al Funcionament del Municipi			
Transport col·lectiu			
Administració municipal			
Llars d'Infants i escoles (xarxa pública, si escau)			
Serveis Funeraris			
Serveis veterinaris			
Altres			

Per als serveis que no són responsabilitat del municipi (per exemple, el subministrament elèctric, d'aliments, etc), aquest haurà d'avisar el **CECAT** indicant la qualitat o el nivell de servei prestat i no tant la plantilla disponible atès que no depenen directament del municipi.

SERVEIS IMPRESCINDIBLES PER AL FUNCIONAMENT DEL MUNICIPI	Nivell Òptim	Nivell Serveis Mínim	Nivell Crític
Subministraments Bàsics i Sanejament			
Aliments			
Combustible			
Gas			
Electricitat			
Farmàcies			
Altres			
Altres Serveis Imprescindibles per al Funcionament del Municipi			
Comerç			
Finances (xarxa de caixes i bancs)			
Llars d'Infants i escoles (xarxa privada)			
Comunicacions (telefonía, ràdio i televisió, correu,...)			
Altres			

**» RECOMANACIONS GENERALS D'ACTUACIÓ PER ALS MUNICIPIS**

- Activació del pla de protecció civil municipal, que serà a proposta de l'alcalde/essa.
- Qualsevol canvi de fase del pla serà comunicada al CECAT, de la Direcció General de Protecció Civil. S'enviarà periòdicament l'afectació als seus serveis i/o quan aquests canviïn substancialment i es farà petició de recursos quan sigui necessari.
- Recollir la informació sanitària i d'emergències i transmetre a la població les ordres, els consells, les recomanacions i les prohibicions que es determinin adoptades pel municipi. Per tant cal preveure la forma, bans, mitjans de comunicació, etc., de fer arribar aquesta informació a la població. Les recomanacions i les prohibicions es realitzaran segons les indicacions del Departament de Salut.
- Tenir previstes ordres per activació de personal i/o d'expropiació per si fos necessari. Cal recordar que disposar d'un pla activat permet la requisita d'acord a la Llei de protecció civil.
- Tenir previstes ordres de tancament de centres (escoles, casals d'avis, etc.) i prohibició d'actes multitudinaris (concerts, teatres, activitats esportives...) així com la forma de fer arribar les ordres a la població o als organitzadors.
- Preveure espais o àrees de transferència de mercaderies i punts per la recollida de menjar, medicaments, etc., per barris o zones, en el cas que algunes zones haguessin de quedar tancades o aïllades.
- Preveure els tancaments de zones d'aïllament, i els passos d'entrada o sortida a aquestes zones, sobretot garantint l'accessibilitat a serveis bàsics o essencials que puguin quedar a dins (consultoris locals, benzineres, farmàcies...).
- Als espais amb equipament compartit caldrà sotmetre'ls a una especial neteja o desinfecció en els canvis de torn.
- Evitar que el personal clau en la continuïtat dels serveis municipals coincideixi en els mateixos torns, reunions, etc.
- Es recorda que el personal que haurà d'estar en contacte i proper a malalts, o retirar-ne deixalles o fer servei de neteja, han de disposar de mascaretes de protecció FFP2 o FFP3, guants sanitaris i protecció ocular o facial per esquitxades.
- Des dels serveis socials cal reforçar el seguiment a persones especialment vulnerables sobretot si aquestes es troben en situació d'aïllament preventiu.
- Cal identificar altres entitats socials o voluntariats del municipi que puguin donar resposta i suport en cas de necessitat.
- Pels casos d'afectats per coronavirus o aïllats preventivament que estiguin en coneixement dels serveis socials es pot reforçar el seguiment preventiu telefònic des dels municipis en coordinació amb els serveis socio-sanitaris.
- Només en aquells casos que es consideri imprescindible una visita domiciliària per part de treballadors socials es demanarà la col·laboració dels professionals sanitaris, seguint les seves indicacions, i en cap cas s'intervindrà sense el material de protecció establert en cada cas.

- Cal reforçar els contactes amb empreses del municipi que puguin proveir recursos com avituallament i productes bàsics de primera necessitat: bolquers, paper higiènic, sabó, piles, etc. (productes de supermercat). També amb aquelles empreses que puguin actuar en el repartiment d'aquests productes.

#### » **ACTUACIONS A FER ALS CENTRES DE TREBALL MUNICIPALS**

De forma resumida, es destaquen les actuacions següents:

- Aplicar els procediments d'actuació en cas que es determini que existeix un cas entre el personal propi i/o entre la població del municipi. El procediment d'actuació consistirà a adoptar les mesures que es considerin en cada cas.
- Utilitzar mitjans telemàtics per continuar treballant des de casa (per al personal per al qual no és imprescindible la presència física al seu lloc de treball).
- Comprovar que les dependències de l'Ajuntament tenen un bon sistema de ventilació que contribueixi a una de les mesures d'autoprotecció habituals (ventilació dels edificis).
- Formar als treballadors sobre les mesures d'higiene personal i en l'ús d'equipaments compartits (vehicles, ordinadors, telèfons, ...).
- Repartir, si escau en funció de les característiques de la situació, guants d'un sol ús entre el personal.
- Preveure una neteja d'aquell maquinari de treball compartit (impressores, fotocopiadores,...) abans de la seva utilització per nou personal. Es llençaran els papers i guants en contenidors amb tapa que han de ser buidats i desinfectats diàriament.
- Respectar la distància mínima d'un metre durant l'atenció al públic, per evitar el contagi del virus.
- Addicionalment, per a feines fora del centre de treball on no és possible la neteja de mans amb aigua i sabó, poden utilitzar-se productes amb solució alcohòlica.
- Consultar les recomanacions adients per a contrarestar l'efecte de la pandèmia, a les pàgines web habilitades per les autoritats sanitàries.
- Consultar les recomanacions orientades a les empreses per a la planificació de les mesures d'emergència en cas de pandèmia, a la pàgina web del Departament de Treball de la Generalitat.

#### » **ACTUACIONS ESPECÍFIQUES AL CENTRE RECEPTOR D'ALARMES I A ALTRES CENTRES D'ATENCIÓ TELEFÒNICA**

Aquest tipus de centres de treball impliquen diferents torns de treball, de manera que el personal comparteix els mateixos equips de treball: telèfons, auricular, ordinadors... Per aquest motiu, s'estableixen recomanacions preventives addicionals, entre les que destaquen les següents:

- Repartiment, si s'escau, de guants d'un sol ús per a la neteja de l'equipament de la Sala.
- Reforçar el sistema de ventilació, assegurar l'ús personal i intransferible d'equips (emissores, telèfons, mans lliures, teclats,...) o assegurar la seva neteja abans de cada canvi de torn per evitar que quedin possibles partícules d'usuaris portadors. Les neteges poden ser amb papers humits amb solucions alcohòliques. Es llençaran els

papers i guants en contenidors amb tapa que han de ser buidats i desinfectats diàriament.

- Una estona abans del canvi de guàrdia es podrien fer les següents actuacions a la Sala:
  - Si és possible, desviar el telèfon a alguna sala adjacent que serveixi de sala intermèdia entre l'entrada i la sortida a la sala principal.
  - Realitzar la neteja de la sala i ventilar-la (obrir finestres, activar ventiladors al màxim, etc.) (Les persones que finalitzen la guàrdia ja no tornen a entrar a la sala, es deixa tot apuntat al registre d'incidències o en algun mitjà similar i es marxa; desviant altre cop el telèfon a la sala abans de sortir)
  - Els relleus entren directament a la sala annexa a la sala principal.
  - Tant el personal sortint com el personal entrant passa a rentar-se les mans amb aigua i sabó a la sortida i entrada a la sala. També cada cop que s'entri o se surti de la sala per períodes de descans curts o per necessitats higièniques, es procedirà al rentat de mans amb aigua i sabó.
  - Mentre duri la possibilitat de contagi, dinar o sopar a zones no comunes. Caldrà rentar els recipients i utensilis utilitzats en el moment que es facin servir i deixar la porta oberta perquè es ventili.

#### » **ENLLAÇOS D'INTERÈS**

##### **Canal salut**

<http://canalsalut.gencat.cat/ca/inici/>

El Departament de Salut realitza actualitzacions contínues de documents on s'especifica les recomanacions relacionades amb:

Protecció individual de la població.

Centres de treball

Instruccions per realitzar l'aïllament.

##### **CatSalut Respon**

<http://sem.gencat.cat/ca/061CatSalutRespon/>

##### **Organització Mundial de la Salut**

<https://www.who.int/emergencies/diseases/novel-coronavirus-2019>

##### **Ministerio de Sanidad, Consumo y Bienestar Social**

<https://www.mscbs.gob.es/>