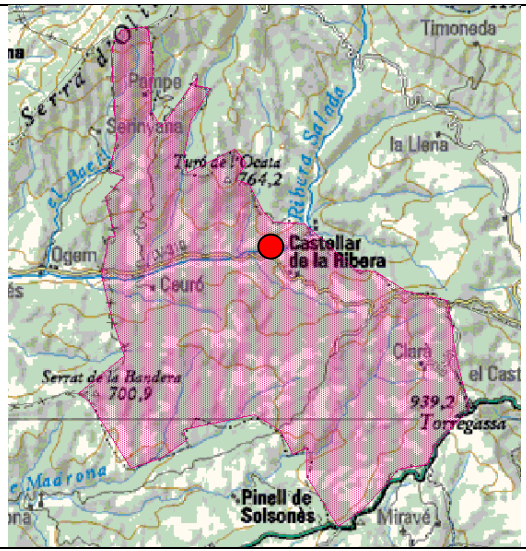

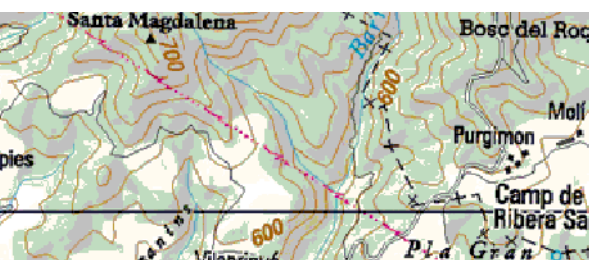




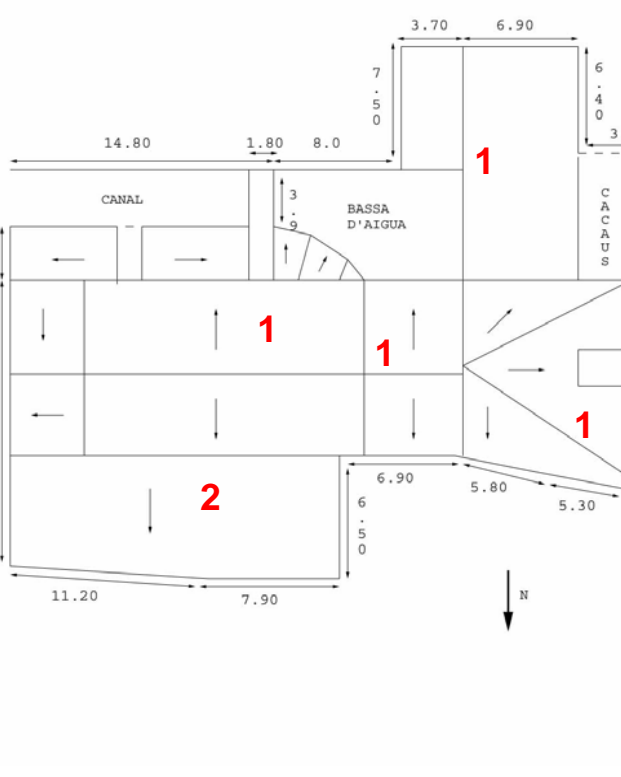






Situació dins el municipi		Fotografies masia		<b>Casa:</b> <b>MOLÍ DE QUEROL</b>	<b>Parròquia:</b> <b>Castellar</b>	<b>Coordenades UTM:</b> x- 368007    Alt.: 525 m. y- 4654184	<h1 style="text-align: center;">056</h1>
	<b>Plànol 1/50.000</b> 			<b>Superfície:</b> 800 m. <sup>2</sup> (aprox.)	<b>Estat de conservació:</b> Bo	<b>Referència cadastral:</b> Pol. 3 Parce. 79 Subparc. C	
Plànol 1/50.000		Fotografia masia i entorn		<b>Descripció històrica:</b> Molí d'origen medieval, apareix esmentat en un document del 1061 (segons Mn. Bach, Masies del Solsonès). Sabem també que aquest molí i Vilapinyó tingueren una estreta relació. En un capbreu de l'any 1793 trobem que ambdues cases eren del mateix propietari i que una filla d'aquest (Lúcia Muixí Vilapinyó) estava casada amb un senyor de Querol (Joseph Muixí Querol). Tots dos tenen els cognoms de la casa a la qual pertanyen però fou després d'ells (van ser desheretats i les cases passaren a uns altres propietaris) que els cognoms es van perdre. El molí de Querol ha patit moltes reformes amb el temps i segurament ha crescut molt des dels seus orígens ja que actualment dins del mateix edifici hi trobem <b>tres cases</b> : la casa de l'amo, la casa del masover i el molí en sí. L'última gran reforma fou l'any 1950 tal i com ens ho indica una llinda inscrita a la part del molí: "casa renovada l'any MCML". Toponímicament ja hem dit que Querol és un antropònim que segurament des de finals del segle XVIII es va perdre com a cognom de la família de la casa. Actualment al Molí de Querol hi viuen dues famílies, una a la casa de l'amo (tot i que són masovers) d'una generació i una altra a la casa del masover de dues generacions. El molí és l'únic dins el terme municipal de Castellà de la Ribera i fa uns 40 anys que va deixar de funcionar.	<b>Inventari de construccions dins la finca:</b> <ul style="list-style-type: none"> <li>- Habitatge: <ul style="list-style-type: none"> <li>- 1 masia (dins de la qual hi trobem la casa de l'amo, la casa del masover i el molí)</li> </ul> </li> <li>- Edificacions vinculades a l'explotació: <ul style="list-style-type: none"> <li>- 1 granja de porcí en desús</li> <li>- 6 coberts (un d'ells sembla una antiga casa reconvertida però ningú recorda haver-ho vist mai habitat)</li> <li>- 1 dipòsit d'aigua</li> <li>- 1 bassa d'aigua</li> </ul> </li> <li>- Altres: <ul style="list-style-type: none"> <li>- 1 forn de pa a l'interior de la casa</li> <li>- 1 pou</li> <li>- 2 fonts: Font de l'Oliera El Clotet de la Font (desapareguda)</li> <li>- 3 ponts. 1 d'època medieval</li> <li>- 1 cup i 1 premsa a dins la casa. El cup està escapçat per l'escala que baixa al molí.</li> </ul> </li> </ul>		
	<b>Plànol 1/5.000</b> 		Croquis		<b>Descripció arquitectònica:</b> <ul style="list-style-type: none"> <li>- Casa de planta irregular, té forma de L. Consta de planta baixa més un pis superior i unes golfes. Sota la meitat més occidental, aprofitant el desnivell del terreny, hi ha un altre pis que és on hi ha el molí. Aquest pis inferior és el que té forma de L respecte la planta de la casa i a la part perpendicular a l'edifici principal al damunt hi ha el pis del moliner i un terrat que dona accés al primer pis de l'edifici principal (veure fotos).</li> <li>- Primer de tot cal dir que en aquest edifici hi ha tres vivendes o espais: la casa de l'amo (que ocupa part de la planta baixa, tot el primer pis i les golfes), la casa del masover (que ocupa l'altra part de la planta baixa) i el molí i el pis del moliner (que ocupen els baixos de la casa del masover i d'una petita part de la casa de l'amo i un pis annex perpendicular a l'edifici principal).</li> <li>- La part més antiga d'aquest edifici correspon a la part del molí, només la planta baixa, i tota l'estructura d'aquest (els cacaos, canalitzacions d'aigua,...). Posteriorment es degué construir el que avui seria la casa de l'amo, és a dir, la part més oriental i que de moment no estaria enllaçada amb el molí, quedaria a part. Més tard s'enllaçarien ambdues cases a través del cos on actualment a la planta baixa hi ha la casa del masover. En aquesta època es degueren construir les grans arcades (avui tapiades) de les façanes oest i sud. Finalment l'última gran reforma fou la construcció del pis del moliner a sobre del molí i el terrat del damunt que dona accés al pis de l'amo. També degué ser quan es tapiaren les arcades dites i es feren finestres més petites.</li> <li>- Materials: pedra, totxo vell, alguns sostres amb canya i forrats amb guix i algunes parets fetes amb codolells de riu a la part del molí.</li> <li>- L'entrada de la casa de l'amo és a l'extrem est de la façana nord, és una porta amb arc de mig punt i emmarcada per dovelles i carreus actualment desfigurada per una altra porta metàl·lica corredora situada al damunt.</li> <li>- La teulada té dos vessants i tres a la part del molí. Ambdues estan cobertes amb teula àrab i tenen llosa a la base i a tot el voladís.</li> <li>- Quan a elements arquitectònics d'aquesta casa en podríem destacar una gran quantitat per la qual cosa ens remetrem a les fotografies.</li> </ul>	<b>Coberts destacables:</b> Al nord de la casa, just a l'altre cantó de la carretera, hi ha un cobert que com ja hem dit sembla una antiga casa tot i que ningú recorda haver-hi vist mai gent vivint-hi. Es tracta d'una construcció de pedra i tàpia que consta de planta baixa més un pis superior. La teulada té un sol vessant i està coberta amb teula vella i biga de fusta. Les seves dimensions (la planta és irregular) són d'uns 20 m. de llargada per uns 12 m. d'ample. N.º 3 al plànol 1:5000 <b>Propietari:</b> Mercè Serra Colell (Casa Sanmiquel d'Olius) Telèfon: 973 29 91 23 <b>Responsable:</b> Jaume Alsina i Margarida Gasset Telèfon: 973 29 92 07	
					<b>Entorn, accessos i serveis:</b> <ul style="list-style-type: none"> <li>- Edificacions annexes: 1 bassa d'aigua i 3 coberts (no comptabilitzem com a edificació annexa ni la casa del masover ni el molí ja que formen part de la mateixa edificació dividida interiorment)</li> <li>- Edificacions immediates: 1 granja i 3 coberts</li> <li>- Entorn de conreus al nord i l'oest i la Ribera Salada al Sud. Bosc a més de 200 m.</li> <li>- Accés a través de pista asfaltada. Aquesta casa es troba just al peu de la carretera que va a Cambrils a l'encreuament entre aquesta i la C-26.</li> <li>- Aigua d'abastament propi (riu)</li> <li>- Llum de la xarxa pública.</li> <li>- Telèfon amb línia TRAC.</li> </ul>	<b>Fotografies de parts destacables:</b>   <p style="text-align: center;">Imatges del cobert descrit</p>  <p style="text-align: center;">Llinda inscrita al molí</p>  <p style="text-align: center;">Mola del molí</p>	